
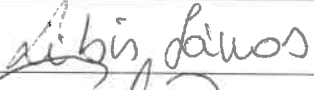
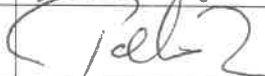


Külsővat Község Önkormányzata
9532 Külsővat, Kossuth u. 70.
Tel: 89/342-090; 20/418-8690
Fax.: 89/342-090
e-mail: pmkvat@gmail.com

J E L E N L É T I Í V

A Képviselő-testület 2024. augusztus hó 29. napján 14.30 órakor megtartott nyilvános ülésén megjelentekről:

Sorszám	Név	Tisztség	Aláírás
1.	ACZÉL PÉTER	polgármester	
2.	HIDEG TAMÁS	alpolgármester	
3.	BECK TAMÁS	képviselő	
4.	LIBIS JÁNOS	képviselő	
5.	PETHŐ ZOLTÁN	képviselő	

Tanácskozási joggal meghívottak:

1./ dr. Bán Zsófia

jegyző



2./

.....

.....

Képviselő-testület tagjainak

H e l y b e n

M E G H Í V Ó

Értesítem, hogy a Képviselő-testület

2024. augusztus 29-én (csütörtökön) 14.30 órai kezdettel

nyilvános ülést tart, melyre meghívom.


Az ülés helye: Önkormányzati hivatal
Külsővat, Kossuth u. 70.

N a p i r e n d:

1. Az Önkormányzat 2024. évi költségvetésének módosítása
Előadó: Aczél Péter polgármester
2. A Nemesszalóki Közös Önkormányzati Hivatal 2024. évi költségvetésének módosítása
Előadó: dr. Bán Zsófia jegyző
3. V010 víziközmű-rendszer 2025-2039. évi gördülő fejlesztési terve
Előadó: Aczél Péter polgármester
4. S024 víziközmű-rendszer 2025-2039. évi gördülő fejlesztési terve
Előadó: Aczél Péter polgármester
5. Csatlakozás a Bursa Hungarica Felsőoktatási Önkormányzati Ösztöndíjpályázat 2025. évi fordulójához
Előadó: Aczél Péter polgármester
6. Külsővat község új településterveinek egyeztetési eljárása, véleményezési szakasz lezárása
Előadó: Aczél Péter polgármester
7. A Külsővat községben lévő posta partnerségben történő üzemeltetéséről szóló döntés
Előadó: Aczél Péter polgármester
8. A Fix-Pont Önkormányzati Feladatellátó Társulás Társulási Megállapodásának módosítása
Előadó: Aczél Péter polgármester

Külsővat, 2024. augusztus 23.

Tisztelettel:


Aczél Péter
polgármester



Az előterjesztések elérhetők:

<https://www.kulsovat.hu/index.php/koezerdek-adatok/10-kozerdeku/80-kozerdeku-ii-9.html>

Külsővat Község Önkormányzata
9532 Külsővat, Kossuth u. 70.
Tel: 89/342-090; 20/418-8690
Fax.: 89/342-090
e-mail: pmkvat@gmail.com

ELŐTERJESZTÉS

Külsővat Község Önkormányzata Képviselő-testületének
2024. augusztus 29-i ülésére

Tárgy: Az önkormányzat 2024. év költségvetésének módosítása
Előadó: Aczél Péter polgármester

Tisztelt Képviselő-testület!

Külsővat Község Önkormányzatának Képviselő-testülete a 2024. évi költségvetését az 1/2024. (II.27.) önkormányzati rendeletével (a továbbiakban: Rendelet) fogadta el.

A rendelet elfogadását követően olyan változás történt, amely a költségvetésünkre kihatással volt, ezért szükséges a Rendelet módosítása.

Külsővat község Önkormányzatának 2024. évi előirányzata **74 158 957,- Ft** mely **4 700 000,- Ft**-tal módosult.

Így mind a kiadási- bevételi főösszeg: 78 858 957,- Ft.

Változások:

Bevételi oldal változása:

helyi iparűzési adó	4 700 000,- Ft
---------------------	----------------

Összes bevétel változás:	4 700 000 ,-Ft
---------------------------------	-----------------------

Kiadási oldal

tartalék terhére:


üzemeltetési anyag	1 000 000,- Ft
áram	500 000,- Ft
víz	500 000,- Ft
áfa	270 000,- Ft
egyéb dologi kiadás	10 739,- Ft
kamat kiadás	40 921,- Ft
közfoglalkoztatás megelőlegezése	10 739,- Ft
felújítás áfa	797 200,- Ft
tartalék	-3 129 599,-Ft

iparűzési adó terhére:

ingatlan felújítás	4 406 850,- Ft
felújítás áfa	293 150,-Ft
Összes kiadás változás	4 700 000,-Ft

Kérem a Tisztelt Képviselő-testületet, hogy előterjesztésemet megvitatni. a költségvetési rendeletet a mellékelt tervezetnek megfelelően módosítani szíveskedjenek.

Külsővat, 2024. augusztus 22.


Aczél Péter
polgármester



Külsővat Község Önkormányzata Képviselő-testületének
.../2024.(...) önkormányzati rendelet-tervezete

Külsővat Község Önkormányzata 2024. évi költségvetéséről szóló
1/2024. (II.27.) önkormányzati rendelet módosításáról

Külsővat Község Önkormányzatának Képviselő-testülete az Alaptörvény 32. cikk (2) bekezdésében meghatározott eredeti jogalkotói hatáskörében, az Alaptörvény 32. cikk (1) bekezdés f) pontjában meghatározott feladatkörében eljárva a következőket rendeli el:

1. §

- (1) Külsővat Község Önkormányzata Képviselő-testületének Külsővat Község Önkormányzata 2024. évi költségvetéséről szóló 1/2024. (II. 27.) önkormányzati rendelete (a továbbiakban: Rendelet) 1. melléklete helyébe az 1. melléklet lép.
- (2) A Rendelet 2. melléklete helyébe a 2. melléklet lép.
- (3) A Rendelet 3. melléklete helyébe a 3. melléklet lép.
- (4) A Rendelet 4. melléklete helyébe a 4. melléklet lép.
- (5) A Rendelet 10. melléklete helyébe az 5. melléklet lép.
- (6) A Rendelet 15. melléklete helyébe a 6. melléklet lép.

2. §

A Rendelet

- a) 2. § (1) bekezdés a) pontjában a „74 158 957” szövegrész helyébe a „78 858 957” szöveg,
- b) 2. § (1) bekezdés b) pontjában a „74 158 650” szövegrész helyébe a „78 858 957” szöveg,
- c) 2. § (2) bekezdés b) pont nyitó szövegrészeiben az „5 800 000” szövegrész helyébe a „11 571 216” szöveg,
- d) 2. § (2) bekezdés b) pont bb) alpontjában a „0” szövegrész helyébe az „5 497 200” szöveg,
- e) 2. § (3) bekezdés a) pontjában a „60 548 330” szövegrész helyébe a „65 248 330” szöveg,
- f) 2. § (3) bekezdés b) pontjában a „66 584 970” szövegrész helyébe a „667 287 741” szöveg lép.

3. §

Ez a rendelet a kihirdetését követő napon lép hatályba.

Külsővat, 2024. augusztus 23.

Aczél Péter
polgármester

dr. Bán Zsófia
jegyző

Előzetes hatásvizsgálat

A jogalkotásról szóló 2010. évi CXXX. törvény 17. §-a szerint a jogszabály előkészítője a – a jogszabály feltételezett hatásaihoz igazodó részletességű – előzetes hatásvizsgálat elvégzésével felméri a szabályozás várható következményeit.

Az előzetes hatásvizsgálat következményei a rendelet-tervezet esetében

1. Társadalmi, gazdasági, költségvetési hatásai:

A módosítás az Önkormányzat tényleges pénzügyi helyzetét tükrözi, és lehetőséget teremt a gazdálkodás ellenőrzésére.

2. Környezeti, egészségügyi következmények:

A szabályozásnak környezeti, egészségügyi hatása nincs.

3. Adminisztratív terheket befolyásoló hatásai:

A rendelet-tervezetnek adminisztratív terheket befolyásoló hatása nincs.

4. A jogszabály megalkotásának szükségessége, a jogalkotás elmaradásának várható következményei

A rendelet-tervezet magasabb szintű jogszabály – törvény – végrehajtására irányul.

5. A jogszabály alkalmazásához szükséges személyi, szervezeti, tárgyi és pénzügyi feltételek

Fenti feltételek rendelkezésre állnak.

Külsővat Község Önkormányzat 2024. évi költségvetése
Az egységes rovatrend szerint a kiemelt kiadási és bevételi jogcímek

	A	B
1.	K1. Személyi juttatások	17 179 400
2.	K2. Munkaadókat terhelő járulékok és szociális hozzájárulási adó	1 595 505
3.	K3. Dologi kiadások	30 723 696
4.	K4. Ellátottak pénzbeli juttatásai	7 238 000
5.	K5. Egyéb működési célú kiadások	9 040 430
6.	K6. Beruházási kiadások	6 074 016
7.	K7. Felújítások	5 497 200
8.	K8. Egyéb felhalmozási célú kiadások	
9.	K1-8. Költségvetési kiadások	77 348 247
10.	K9. Finanszírozási kiadások	1 510 710
11.	KIADÁSOK ÖSSZESEN (K1-9)	78 858 957
12.	B1. Működési célú támogatások államháztartáson belülről	41 913 455
13.	B2. Felhalmozási célú támogatások államháztartáson belülről	4 801 895
14.	B3. Közhatalmi bevételek	15 265 330
15.	B4. Működési bevételek	8 069 545
16.	B5. Felhalmozási bevételek	
17.	B6. Működési célú átvett pénzeszközök	
18.	B7. Felhalmozási célú átvett pénzeszközök	
19.	B1-7. Költségvetési bevételek	70 050 225
20.	B8. Finanszírozási bevételek	8 808 732
21.	BEVÉTELEK ÖSSZESEN (B1-8)	78 858 957

Kisbát Kőszeg Önkormányzat 2024. évi költségvetése
Kiadások (Ft)

ÖNKORMÁNYZATI ELŐIRÁNYZATOK					
A	B	C	D	E	F
1.	Követ. megnevezése	Követ. szám	költségek felelőseinek	előirányzatok	összesen
2.	Törvény szerinti illetmények munkatársak	K1101	11 934 760		11 934 760
3.	Törvény szerinti illetmények munkatársak	K1102			0
4.	Családsegély, gyermekjuttatás	K1103			0
5.	Munkaadókat terhelő járulékok és szociális hozzájárulási adó	K1104			0
6.	Változtatások	K1105			0
7.	Általános költségvetés	K1106			0
8.	Déren kívüli kiadások	K1107	400 000		400 000
9.	Polgári köztisztviselők	K1108			0
10.	Köztisztviselők költségei	K1109			0
11.	Köztisztviselők költségei	K1110			0
12.	Lakhatási támogatások	K1111			0
13.	Szociális támogatások	K1112			0
14.	Felhalmozási kiadások	K1113			0
15.	Felhalmozási kiadások	K11	12 334 760	0	12 334 760
16.	Választott tisztviselők kiadásai	K121	4 592 640		4 592 640
17.	Munkaadókat terhelő járulékok és szociális hozzájárulási adó	K122			0
18.	Felhalmozási kiadások	K123	252 000		252 000
19.	Általános költségvetés	K124	4 844 640	0	4 844 640
20.	Szociális támogatások	K1	17 179 400	0	17 179 400
21.	Munkaadókat terhelő járulékok és szociális hozzájárulási adó	K2	1 595 505		1 595 505
22.	Szociális támogatások	K211			0
23.	Szociális támogatások	K212	3 172 000		3 172 000
24.	Szociális támogatások	K213			0
25.	Szociális támogatások	K214	3 172 000		3 172 000
26.	Szociális támogatások	K215	910 000		910 000
27.	Szociális támogatások	K216	360 000		360 000
28.	Szociális támogatások	K217	1 270 000		1 270 000
29.	Szociális támogatások	K218	3 665 000		3 665 000
30.	Szociális támogatások	K219	2 019 000		2 019 000
31.	Szociális támogatások	K220	125 000		125 000
32.	Szociális támogatások	K221	4 720 000		4 720 000
33.	Szociális támogatások	K222			0
34.	Szociális támogatások	K223			0
35.	Szociális támogatások	K224			0
36.	Szociális támogatások	K225	100 000		100 000
37.	Szociális támogatások	K226	7 290 000		7 290 000
38.	Szociális támogatások	K227	17 919 000		17 919 000
39.	Szociális támogatások	K228			0
40.	Szociális támogatások	K229			0
41.	Szociális támogatások	K230			0
42.	Szociális támogatások	K231	6 036 036		6 036 036
43.	Szociális támogatások	K232			0
44.	Szociális támogatások	K233			0
45.	Szociális támogatások	K234			0
46.	Szociális támogatások	K235			0
47.	Szociális támogatások	K236			0
48.	Szociális támogatások	K237			0
49.	Szociális támogatások	K238			0
50.	Szociális támogatások	K239			0
51.	Szociális támogatások	K240			0
52.	Szociális támogatások	K241			0
53.	Szociális támogatások	K242			0
54.	Szociális támogatások	K243			0
55.	Szociális támogatások	K244			0
56.	Szociális támogatások	K245			0
57.	Szociális támogatások	K246			0
58.	Szociális támogatások	K247			0
59.	Szociális támogatások	K248			0
60.	Szociális támogatások	K249			0
61.	Szociális támogatások	K250			0
62.	Szociális támogatások	K251			0
63.	Szociális támogatások	K252			0
64.	Szociális támogatások	K253			0
65.	Szociális támogatások	K254			0
66.	Szociális támogatások	K255			0
67.	Szociális támogatások	K256			0
68.	Szociális támogatások	K257			0
69.	Szociális támogatások	K258			0
70.	Szociális támogatások	K259			0
71.	Szociális támogatások	K260			0
72.	Szociális támogatások	K261			0
73.	Szociális támogatások	K262			0
74.	Szociális támogatások	K263			0
75.	Szociális támogatások	K264			0
76.	Szociális támogatások	K265			0
77.	Szociális támogatások	K266			0
78.	Szociális támogatások	K267			0
79.	Szociális támogatások	K268			0
80.	Szociális támogatások	K269			0
81.	Szociális támogatások	K270			0
82.	Szociális támogatások	K271			0
83.	Szociális támogatások	K272			0
84.	Szociális támogatások	K273			0
85.	Szociális támogatások	K274			0
86.	Szociális támogatások	K275			0
87.	Szociális támogatások	K276			0
88.	Szociális támogatások	K277			0
89.	Szociális támogatások	K278			0
90.	Szociális támogatások	K279			0
91.	Szociális támogatások	K280			0
92.	Szociális támogatások	K281			0
93.	Szociális támogatások	K282			0
94.	Szociális támogatások	K283			0
95.	Szociális támogatások	K284			0
96.	Szociális támogatások	K285			0
97.	Szociális támogatások	K286			0
98.	Szociális támogatások	K287			0
99.	Szociális támogatások	K288			0
100.	Szociális támogatások	K289			0
101.	Szociális támogatások	K290			0
102.	Szociális támogatások	K291			0
103.	Szociális támogatások	K292			0
104.	Szociális támogatások	K293			0
105.	Szociális támogatások	K294			0
106.	Szociális támogatások	K295			0
107.	Szociális támogatások	K296			0
108.	Szociális támogatások	K297			0
109.	Szociális támogatások	K298			0
110.	Szociális támogatások	K299			0
111.	Szociális támogatások	K300			0
112.	Szociális támogatások	K301			0
113.	Szociális támogatások	K302			0
114.	Szociális támogatások	K303			0
115.	Szociális támogatások	K304			0
116.	Szociális támogatások	K305			0
117.	Szociális támogatások	K306			0
118.	Szociális támogatások	K307			0
119.	Szociális támogatások	K308			0
120.	Szociális támogatások	K309			0
121.	Szociális támogatások	K310			0
122.	Szociális támogatások	K311			0
123.	Szociális támogatások	K312			0
124.	Szociális támogatások	K313			0
125.	Szociális támogatások	K314			0
126.	Szociális támogatások	K315			0
127.	Szociális támogatások	K316			0
128.	Szociális támogatások	K317			0
129.	Szociális támogatások	K318			0
130.	Szociális támogatások	K319			0
131.	Szociális támogatások	K320			0
132.	Szociális támogatások	K321			0
133.	Szociális támogatások	K322			0
134.	Szociális támogatások	K323			0
135.	Szociális támogatások	K324			0
136.	Szociális támogatások	K325			0
137.	Szociális támogatások	K326			0
138.	Szociális támogatások	K327			0
139.	Szociális támogatások	K328			0
140.	Szociális támogatások	K329			0
141.	Szociális támogatások	K330			0
142.	Szociális támogatások	K331			0
143.	Szociális támogatások	K332			0
144.	Szociális támogatások	K333			0
145.	Szociális támogatások	K334			0
146.	Szociális támogatások	K335			0
147.	Szociális támogatások	K336			0
148.	Szociális támogatások	K337			0
149.	Szociális támogatások	K338			0
150.	Szociális támogatások	K339			0
151.	Szociális támogatások	K340			0
152.	Szociális támogatások	K341			0
153.	Szociális támogatások	K342			0
154.	Szociális támogatások	K343			0
155.	Szociális támogatások	K344			0
156.	Szociális támogatások	K345			0
157.	Szociális támogatások	K346			0
158.	Szociális támogatások	K347			0
159.	Szociális támogatások	K348			0
160.	Szociális támogatások	K349			0
161.	Szociális támogatások	K350			0
162.	Szociális támogatások	K351			0
163.	Szociális támogatások	K352			0
164.	Szociális támogatások	K353			0
165.	Szociális támogatások	K354			0
166.	Szociális támogatások	K355			0
167.	Szociális támogatások	K356			0
168.	Szociális támogatások	K357			0
169.	Szociális támogatások	K358			0
170.	Szociális támogatások	K359			0
171.	Szociális támogatások	K360			0
172.	Szociális támogatások	K361			0
173.	Szociális támogatások	K362			0
174.	Szociális támogatások	K363			0
175.	Szociális támogatások	K364			0
176.	Szociális támogatások	K365			0
177.	Szociális támogatások	K366			0
178.	Szociális támogatások	K367			0
179.	Szociális támogatások	K368			0
180.	Szociális támogatások	K369			0
181.	Szociális támogatások	K370			0
182.	Szociális támogatások	K371			0
183.	Szociális támogatások	K372			0
184.	Szociális támogatások	K373			0
185.	Szociális támogatások	K374			0
186.	Szociális támogatások	K375			0
187.	Szociális támogatások	K376			0
188.	Szociális támogatások	K377			0
189.	Szociális támogatások	K378			0
190.	Szociális támogatások	K379			0
191.	Szociális támogatások	K380			0
192.	Szociális támogatások	K381			0
193.	Szociális támogatások	K382			0
194.	Szociális támogatások	K383			0
195.	Szociális támogatások	K384			0
196.	Szociális támogatások	K385			0
197.	Szociális támogatások	K386			0
198.	Szociális támogatások	K387			0
199.	Szociális támogatások	K388			0
200.	Szociális támogatások	K389			0
201.	Szociális támogatások	K390			0
202.	Szociális támogatások	K391			0
203.	Szociális támogatások	K392			0
204.	Szociális támogatások	K393			0
205.	Szociális támogatások	K394			0
206.	Szociális támogatások	K395			0
207.	Szociális támogatások	K396			0
208.	Szociális támogatások	K397			0
209.	Szociális támogatások	K398			0
210.	Szociális támogatások	K399			0
211.	Szociális támogatások	K400			0
212.	Szociális támogatások	K401			0
213.	Szociális támogatások	K402			0
214.	Szociális támogatások	K403			0
215.	Szociális támogatások	K404			0
216.	Szociális támogatások	K405			0
217.	Szociális támogatások	K406			0
218.	Szociális támogatások	K407			0
219.	Szociális támogatások	K408			0
220.	Szociális támogatások	K409			0
221.	Szociális támogatások	K410			0
222.	Szociális támogatások	K411			0
223.	Szociális támogatások	K412			0
224.	Szociális támogatások	K413			0
225.	Szociális támogatások	K414			0
226.	Szociális támogatások	K415			0
227.	Szociális támogatások	K416			0
228.	Szociális támogatások	K417			0
229.	Szociális támogatások	K418			0
230.	Szociális támogatások	K419			0
231.	Szociális támogatások	K420			0
232.	Szociális támogatások	K421			0
233.	Szociális támogatások	K422			0
234.	Szociális támogatások	K423			0
235.	Szociális támogatások	K424			0
236.	Szociális támogatások	K425			0
237.	Szociális támogatások	K426			0
238.	Szociális támogatások	K427			0
239.	Szociális támogatások	K428			0
240.	Szociális támogatások	K429			0
241.	Szociális támogatások	K430			0
242.	Szociális támogatások	K431			0
243.	Szociális támogatások	K432			0
244.	Szociális támogatások	K433			0
245.	Szociális támogatások	K434			0
246.	Szociális támogatások	K435			0
247.	Szociális támogatások	K436			0
248.	Szociális támogatások	K437			0
249.	Szociális támogatások	K438			0
250.	Szociális támogatások	K439			0
251.	Szociális támogatások	K440			0
252.	Szociális támogatások	K441			0
253.	Szociális támogatások	K442			0
254.	Szociális támogatások	K443			0
255.	Szociális támogatások	K444			0
256.	Szociális támogatások	K445			0
257.	Szociális támogatások	K446			0
258.	Szociális támogatások	K447			0
259.	Szociális támogatások	K448			0
260.	Szociális támogatások	K449			0
261.	Szociális támogatások	K450			0
262.	Szociális támogatások	K451			0
263.	Szociális támogatások	K452			0
264.	Szociális támogatások	K453			0
265.	Szociális támogatások	K454			0
266.	Szociális támogatások	K455			0
267.					

Külsővat Község Önkormányzat 2024. évi költségvetése
Bevételek (Ft)

ÖNKORMÁNYZATI ELŐIRÁNYZATOK						
	A	B	C	D	E	F
	Rovat megnevezése	Rovat-szám	kötelező feladatok	önként vállalt feladatok	Állami (államigazgatási) feladatok	ÖSSZESEN
1.						
2.	Hejsei önkormányzatok működésének általános támogatása	B111	21 184 920			21 184 920
3.	Városi önkormányzatok működésének általános támogatása	B112				
4.	Városi önkormányzatok működésének általános támogatása	B113	14 558 100			14 558 100
5.	Települési önkormányzatok kulturális feladatainak támogatása	B114	3 109 583			3 109 583
6.	Működési célú központosított előirányzatok	B115				
7.	Hejsei önkormányzatok kiesztető támogatásai	B116				
8.	Önkormányzatok működési támogatásai	B11	38 852 603	0	0	38 852 603
9.	Egyéb bevételek bevételei	B12				
10.	Működési célú garancia- és kezességvállalásból származó megtérülések államháztartáson belülről	B13				
11.	Működési célú visszatérítendő támogatások, kölcsönök visszatérülése államháztartáson belülről	B14				
12.	Működési célú visszatérítendő támogatások, kölcsönök igénybevétele államháztartáson belülről	B15				
13.	Egyéb működési célú támogatások bevételei államháztartáson belülről	B16				
14.	Működési célú támogatások államháztartáson belülről	B1	3 060 852			3 060 852
15.	Magánszemélyek töredékmegadói	B311				
16.	Társaságok töredékmegadói	B312				
17.	Töredékmegadók	B31	370 000	0	0	370 000
18.	Szociális hozzájárulási adó és járulékok	B32				
19.	Bérezet és foglalkoztatásához kapcsolódó adók	B33				
20.	Vagyoni típusú adók	B34				0
21.	Értékesítési és forgalmi adók	B351	10 145 330			10 145 330
22.	Fogyasztási adók	B352				0
23.	Pénzügyi műveletek értékesítéséből származó adók	B353				0
24.	Gépjárműadó	B354				0
25.	Egyéb áruhasználati és szolgáltatási adók	B355				
26.	Termékek és szolgáltatások adói	B36	10 145 330	0	0	10 145 330
27.	Egyéb közhatalmi bevételek	B36	50 000			50 000
28.	Közhatalmi bevételek	B3	10 565 330	0	0	10 565 330
29.	Áru- és szolgáltatás értékesítéséből származó bevételek	B401				
30.	Szolgáltatások értékesítéséből származó bevételek	B402				
31.	Környezeti szolgáltatások értékesítéséből származó bevételek	B403				0
32.	Tulajdonosi bevételek	B404	2 148 520			2 148 520
33.	Ellátási díjak	B405	4 289 025			4 289 025
34.	Kiszámlázott általános forgalmi adó	B406				0
35.	Általános forgalmi adó visszatérítése	B407				0
36.	Kamatbevételek	B408				0
37.	Egyéb pénzügyi műveletek bevételei	B409				
38.	Egyéb működési bevételek	B410	1 632 000			1 632 000
39.	Működési bevételek	B4	8 069 545	0	0	8 069 545
40.	Működési célú garancia- és kezességvállalásból származó megtérülések államháztartáson belülről	B51				
41.	Működési célú visszatérítendő támogatások, kölcsönök visszatérülése államháztartáson belülről	B52				
42.	Egyéb működési célú átvett pénzeszközök	B53				
43.	Működési célú átvett pénzeszközök	B5		0	0	
44.	Működési célú átvett pénzeszközök			0	0	
45.	Felhalmozási célú önkormányzati támogatások	B21				
46.	Felhalmozási célú garancia- és kezességvállalásból származó megtérülések államháztartáson belülről	B22				
47.	Felhalmozási célú visszatérítendő támogatások, kölcsönök visszatérülése államháztartáson belülről	B23				
48.	Felhalmozási célú átvett pénzeszközök	B24				
49.	Egyéb felhalmozási célú támogatások bevételei államháztartáson belülről	B25	4 801 895			4 801 895
50.	Felhalmozási célú támogatások államháztartáson belülről	B2		0	0	
51.	Immateriális javak értékesítése	B51				
52.	Ingatlanok értékesítése	B52				
53.	Egyéb tárgyi eszközök értékesítése	B53				
54.	Részesedések értékesítése	B54				
55.	Részesedések megszűnéséhez kapcsolódó bevételek	B55				
56.	Felhalmozási bevételek	B5	0	0	0	0
57.	Felhalmozási célú garancia- és kezességvállalásból származó megtérülések államháztartáson kívülről	B71				
58.	Felhalmozási célú visszatérítendő támogatások, kölcsönök visszatérülése államháztartáson kívülről	B72				0
59.	Egyéb felhalmozási célú átvett pénzeszközök	B73				
60.	Felhalmozási célú átvett pénzeszközök	B7	0	0	0	0
61.	Felhalmozási célú átvett pénzeszközök		0	0	0	0
62.	Felhalmozási célú átvett pénzeszközök	B1-B7	65 350 225	0	0	65 350 225
63.	költségvetési egyenleg MŰKÖDÉSI		-63 899 640	0	0	-63 899 640
64.	költségvetési egyenleg FELHALMOZÁSI		0	0	0	0
65.	Hosszú lejáratú hitelek, kölcsönök felvétele	B8111				
66.	Likviditási célú hitelek, kölcsönök felvétele pénzügyi vállalkozástól	B8112				
67.	Rövid lejáratú hitelek, kölcsönök felvétele	B8113				
68.	Hitel-, kölcsönfelvétel államháztartáson kívülről	B811				
69.	Forgatási célú belülről értékpapírok beváltása, értékesítése	B8121				
70.	Forgatási célú belülről értékpapírok kibocsátása	B8122				
71.	Befektetési célú belülről értékpapírok beváltása, értékesítése	B8123				
72.	Befektetési célú belülről értékpapírok kibocsátása	B8124				
73.	Belföldi értékpapírok bevételei	B812				
74.	Előző év költségvetési maradványának igénybevétele MŰKÖDÉSRE	B8131	8 808 732			8 808 732
75.	Előző év költségvetési maradványának igénybevétele FELHALMOZÁSRA	B8131				0
76.	Előző év vállalkozási maradványának igénybevétele MŰKÖDÉSRE	B8132				
77.	Előző év vállalkozási maradványának igénybevétele FELHALMOZÁSRA	B8132				
78.	Maradvány igénybevétele	B813	8 808 732	0	0	8 808 732
79.	Államháztartáson belüli megelőlegezések	B814				
80.	Államháztartáson belüli megelőlegezések törlesztése	B815				
81.	Központi irányító szervi támogatás	B816				
82.	Betételek megelőlegezése	B817				
83.	Központi költségvetésből származó finanszírozási bevételei	B818				
84.	Belföldi finanszírozás bevételei	B81	8 808 732			8 808 732
85.	Forgatási célú külföldi értékpapírok beváltása, értékesítése	B821				
86.	Befektetési célú külföldi értékpapírok beváltása, értékesítése	B822				
87.	Külföldi értékpapírok kibocsátása	B823				
88.	Külföldi hitelek, kölcsönök felvétele	B824				
89.	Külföldi finanszírozás bevételei	B82				
90.	Adóssághoz nem kapcsolódó származékos ügyletek bevételei	B83				
91.			8 808 732	0	0	8 808 732
92.	BEVÉTELEK ÖSSZESEN (B1-B8)		74 158 957	0	0	74 158 957

4. melléklet a(z)/2024.(.....) önkormányzati rendelethez

"4. melléklet az 1/2024. (II.27.) önkormányzati rendelethez

Külsővat Község Önkormányzat 2024. évi költségvetése

Beruházások és felújítások (Ft)

A	B	C
Rovat megnevezése	Rovat-szám	ÖNKORMÁNYZATI ELŐIRÁNYZATOK
Immateriális javak beszerzése, létesítése	K61	1 000 000
Ingatlanok beszerzése, létesítése	K62	3 779 528
Informatikai eszközök beszerzése, létesítése	K63	
Egyéb tárgyi eszközök beszerzése, létesítése	K64	274 016
Részesedések beszerzése	K65	
Meglévő részesedések növeléséhez kapcsolódó kiadások	K66	
Beruházási célú előzetesen felszámított általános forgalmi adó	K67	1 020 472
Beruházások	K6	6 074 016
Ingatlanok felújítása	K71	4 406 850
Informatikai eszközök felújítása	K72	
Egyéb tárgyi eszközök felújítása	K73	
Felújítási célú előzetesen felszámított általános forgalmi adó	K74	1 090 350
Felújítások	K7	5 497 200

5. melléklet a(z)/2024.(.....) önkormányzati rendelethez

"10. melléklet az 1/2024. (II.27.) önkormányzati rendelethez

Külsővat Község Önkormányzat 2024. évi költségvetése

Általános- és céltartalékok (Ft)

A	B	C
Rovat megnevezése	Rovat- szám	ÖNKORMÁNYZATI ELŐIRÁNYZATOK
Általános tartalékok	K512	2 683 100
Céltartalékok-	K512	0

"

6. melléklet az .../2024.(.....) önkormányzati rendelethez
"15. mellékelt az 1/2024. (II.27.) önkormányzati rendelethez

Külsővat Község Önkormányzat 2024. évi költségvetése
Helyi adó és egyéb közhatalmi bevételek (Ft)

	A	B	C
	Megnevezés	Rovat-szám	eredeti ei.
1.	épitményadó	B34	
2.	épület után fizetett idegenforgalmi adó	B34	
3.	magánszemélyek kommunális adója	B34	
4.	telekadó	B34	
5.	Vagyoni típusú adók	B34	0
6.	Értékesítési és forgalmi adók	B351	14 845 330
7.	ebből: állandó jeleggel végzett iparüzési tevékenység után fizetett helyi iparüzési adó	B351	14 845 330
8.	ebből: ideiglenes jeleggel végzett tevékenység után fizetett helyi iparüzési adó	B351	
9.	Gépjárműadók	B354	
10.	ebből: belföldi gépjárművek adójának a központi költségvetést megillető része	B354	
11.	ebből: belföldi gépjárművek adójának a helyi önkormányzatot megillető része	B354	
12.	ebből: külföldi gépjárművek adója	B354	
13.	ebből: gépjármű túlsúlydíj	B354	
14.	Egyéb áruhasználati és szolgáltatási adók	B355	
15.	ebből: tartózkodás után fizetett idegenforgalmi adó	B355	
16.	ebből: talajterhelési díj	B355	
17.	Termékek és szolgáltatások adói	B35	
18.	eljárási illetékek	B36	
19.	igazgatási szolgáltatási díjak	B36	
20.	felügyeleti díjak	B36	
21.	ebrendészeti hozzájárulás	B36	
22.			

23.	környezetvédelmi bírság	B36	
24.	természetvédelmi bírság	B36	
25.	műemlékvédelmi bírság	B36	
26.	építésügyi bírság	B36	
27.	szabálysértési pénz- és helyszíni bírság és a közlekedési szabályszegések után kiszabott közigazgatási bírság helyi önkormányzatot megillető része	B36	
28.	egyéb közhatalmi bevételek	B36	50 000
29.	Egyéb közhatalmi bevételek	B36	50 000
			"



Nemesszalóki Közös Önkormányzati Hivatal
9 5 3 3 N e m e s s z a l ó k , R á k ó c z i u . 1 5 .
Tel: 89/548-200; 30/278-1096
e-mail: hivatal@nemesszalok.hu

ELŐTERJESZTÉS

Külsővat Község Önkormányzata Képviselő-testületének

2024. augusztus 29 -i ülésére

Tárgy: A Nemesszalóki Közös Önkormányzati Hivatal 2024. évi költségvetésének módosítása

Előadó: dr. Bán Zsófia jegyző

Tisztelt Képviselő-testület!

A Nemesszalóki Közös Önkormányzati Hivatal (a továbbiakban: Hivatal) 2024. évi költségvetését Nemesszalók Község Önkormányzatának Képviselő-testülete az 1/2024. (II.15.), Marcalgergelyi Község Önkormányzatának Képviselő-testület az 1/2024. (II.15.), Vinár község képviselő-testülete a 4/2024. (II.15.), Külsővat Község Önkormányzatának Képviselő-testülete a 4/2024.(II.15.), Mihályháza Község Önkormányzatának Képviselő-testülete a 8/2024. (II.15.) határozatával fogadta el.

A Hivatal költségvetésének elfogadását követően az alábbi változások történtek:

A Hivatal a 2024. június 9. napjára kitűzött Európai Parlament tagjai, a helyi önkormányzati képviselők és a polgármesterek, valamint a nemzetiségi önkormányzati képviselők közös eljárásban tartott 2024. évi általános választása pénzügyi fedezetének biztosítása érdekében munkabérek megtérítés címén 297 277 Ft támogatást kapott. A kapott támogatásból a dologi kiadás előirányzatát megemeltük.

A járulék megtakarításból keletkezett 45 552 Ft átcsoportosításra került a dologi kiadásra.

Kérem a Tisztelt Képviselő-testületeket, hogy az előterjesztésemet megtárgyalni, valamint a mellékelt határozati javaslatot elfogadni szíveskedjenek.

Határozati javaslat

Külsővat Község Önkormányzatának Képviselő-testülete a Nemesszalóki Közös Önkormányzati Hivatal 2024. évi költségvetésének módosítását az alábbiak szerint elfogadja:

2024. évi módosított bevételi előirányzata	89 839 611 Ft
2024. évi módosított kiadási előirányzata	89 839 611 Ft
Ezen belül: Személyi juttatás:	68 669 558 Ft
Munkáltatói járulékok:	8 668 232 Ft
Dologi kiadás:	10 397 821 Ft
Felhalmozási kiadás	2 104 000 Ft

A Nemesszalóki Közös Önkormányzati Hivatal költségvetése beépül Nemesszalók Község Önkormányzatának 2024. évi módosított költségvetésébe.

A Képviselő-testület utasítja a jegyzőt, hogy a 2024. évi költségvetés módosításáról szóló rendeletbe a vonatkozó döntést építse be.

Határidő: 2024. évi költségvetés módosítása
Felelős : dr. Bán Zsófia jegyző

Külsővat, 2024. augusztus 23.

dr. Bán Zsófia
jegyző



Ikt. szám: MEKH/32 - 1 /2024.

Kelt: 2024. július 26.....

Tárgy: (2025-2039) GFT

Tisztelt Polgármester Asszony/Úr!

A víziközmű-szolgáltatásról szóló 2011. évi CCIX. törvény (a továbbiakban: Vksztv.) 11. § (1) bekezdése értelmében, a víziközmű-szolgáltatás hosszú távú biztosíthatósága érdekében – a fenntartható fejlődés szempontjaira tekintettel – víziközmű-rendszerenként tizenöt éves időtávra gördülő fejlesztési tervet (a továbbiakban: GFT) kell készíteni. A GFT felújítási és pótlási, valamint beruházási tervrészekből áll.

A Vksztv. 11. § (2) bekezdése szerint a bérleti-üzemeltetési szerződés alapján végzett víziközmű-működtetés esetében a felújítási és pótlási tervrészt a víziközmű-szolgáltató, azaz a VASIVÍZ ZRt., míg a beruházási tervrészt a képviselőre jogosult ellátásért felelős önkormányzat készíti el és nyújtja be minden év szeptember 30-ig a Magyar Energetikai és Közmű-szabályozási Hivatalhoz (a továbbiakban: MEKH). A GFT elkészítését a Vksztv. egyes rendelkezéseinek végrehajtásáról szóló 58/2013. (II. 27.) Korm. rendelet (a továbbiakban: Vhr.) 90/A-90/G. §-ai, továbbá a víziközművek gördülő fejlesztési terve részét képező felújítási és pótlási terv, valamint beruházási terv részletes tartalmi és formai követelményeiről szóló 61/2015. (X. 21.) NFM rendelet szabályozza. A Vhr. 90/B. § (1) bekezdése értelmében, ha a víziközmű-rendszeren több ellátásért felelős is tulajdonnal rendelkezik, az ellátásért felelősök képviselőjére jogosult önkormányzat köteles a víziközmű-rendszerre vonatkozó tervet elkészíteni.

A GFT benyújtása iFORM elektronikus űrlap elküldésével, víziközmű rendszerenként a felújítási és pótlási tervrésze, valamint a beruházási tervrésze külön-külön kérelemben történik. Az egyes közérdeken alapuló kényszerítő indok alapján eljáró szakhatóságok kijelöléséről szóló 531/2017. (XII. 29.) Korm. rendelet 1. sz. melléklet 19. pont 36. és 37. sorai értelmében minden GFT esetében szükséges a Területi vízügyi hatóság és a Területi vízvédelmi hatóság megkeresése szakhatósági állásfoglalás kérése céljából. A GFT jóváhagyásáért fizetendő igazgatási szolgáltatási díj mértékét az 1/2014. (III. 4.) MEKH rendelet valamint a vízügyi és a vízvédelmi hatósági eljárások igazgatási szolgáltatási díjairól szóló 13/2015. (III. 31.) BM rendelet szabályozza.

Ennek megfelelően a megfizetendő igazgatási szolgáltatási díj három részből áll:

1. a MEKH rendelet 1. melléklet E) pont 18. sor a) pontja szerinti felújítási és pótlási tervrész jóváhagyásának díja: felhasználói egyenértékhez kötődő összeg, de legalább 15 000,- Ft
2. a MEKH rendelet 1. melléklet E) pont 18. sor b) pontja szerinti beruházási tervrész jóváhagyásának díja: felhasználói egyenértékhez kötődő összeg, de legalább 15 000,- Ft
3. a BM rendelet 2. melléklet 14. sora szerinti gördülő fejlesztési terv jóváhagyása tervrészenként 18 300,- Ft

A négy tétel befizetését a GFT benyújtásával egyidejűleg igazolni kell, ezért az előző évek gyakorlata szerint a VASIVÍZ ZRt. ezeket a díjakat átutalja a MEKH-nek és az illetékes Katasztrófavédelmi Igazgatóságnak az ellátásért felelősök helyett, majd a számlák kézhezvételét követően a beruházási terv jóváhagyásához kapcsolódó díjakat közvetített szolgáltatásként számlázza Önöknek.

A VASIVÍZ ZRt., mint üzemeltető elkészítette az általa javasolt GFT mindkét tervrészletét, melyet csatoltan megküldünk Önöknek, a képviselő testületek elé terjesztés és jóváhagyás érdekében.

A tervezetek elkészítésénél műszakilag indokolt munkákra tettünk javaslatot. Az I. ütemben (2025. év) legsürgősebb feladatokat adtuk meg. A Vhr. 90/E. § (1) bekezdése értelmében a terveknél

elsődleges forrásként az adott víziközmű rendszeren képződő általunk ismert használati díjak pénzmaradványát és tervadatait vettük figyelembe.

Felhívjuk a figyelmet, hogy a táblázatokban felsorolt feladatokra tervezett összegek nettó összegek. Vhr. 90/F. § (1) bekezdése szerint a MEKH megtagadhatja a felújítási és pótlási, illetve beruházási tervrész jóváhagyását az I. ütemre, ha a bemutatott pénzügyi források alapján az I. ütem végrehajtása nem biztosított. A MEKH ismert álláspontja szerint, a II. és III. ütemben tervezésre kerülő feladatok között kéri megadni a víziközmű rendszerek azon rekonstrukciós igényeit is, amelyekre a szolgáltatási díjakban képződő víziközmű-használati díjak nem nyújtanak fedezetet. Ezekhez a tervekben minden esetben jövőbeni pályázati/ egyéb forrás igényét jelöltünk meg.

Kérjük, a megküldött tervezeteket szíveskedjenek a források szempontjából is megvizsgálni. Amennyiben az I. ütemhez egyéb forrást is biztosítanak, (pl. pályázat, vis maior keret, egyéb önkormányzati forrás) úgy arról hivatalos nyilatkozatot küldeni szíveskedjenek részünkre a GFT - ket jóváhagyó nyilatkozatukkal együtt.

A Vksztv. 11. § (4) bekezdése értelmében a kézhezvételétől számítva **30 nap** áll rendelkezésre a megküldött GFT-k elfogadására. Ezen határidőn belül a Vhr. 90/B. § (2) - (3) bekezdései alapján a képviseletre jogosult önkormányzat az általa képviselt ellátásért felelősnek legalább 15 napos véleményezési határidőt biztosít. Ha a véleményezésre jogosult határidőn belül nem nyilatkozik, úgy kell tekinteni, hogy a GFT-t elfogadta.

A felújítási és pótlási terv MEKH-hez történő benyújtásáról a VASIVÍZ ZRt. a beruházási terv benyújtásáról a képviseletre jogosult önkormányzatnak szükséges gondoskodnia. A VASIVÍZ ZRt. a korábbi évek gyakorlata szerint az önkormányzatok által elfogadott GFT-k mindkét tervrészét a szolgáltatási területére vonatkozóan együttesen nyújtja be a MEKH-hez, melyhez becsatolja a képviseletre jogosult önkormányzat beruházási tervrész készítésére, MEKH-hez történő benyújtására, hatósági eljárásokban való képviseletre vonatkozó visszavonásig érvényes meghatalmazását.

A GFT-k jóváhagyásra történő benyújtása érdekében **kérjük, hogy az elfogadásukról szóló testületi határozatokat részünkre a tömeges benyújtás elkerülése érdekében mielőbb – de legkésőbb 2024. augusztus 31. napjáig - megküldeni szíveskedjenek.**

Azon víziközmű-rendszerek esetén, amelyek több települést látnak el, kérjük az ellátásért felelősök képviseletére jogosult önkormányzatát, hogy a rendszer többi önkormányzatának jóváhagyását is beszerezni és részünkre megküldeni szíveskedjék.


A VASIVÍZ ZRt. által elkészített tervek papír alapú példányát az ellátásért felelősök képviseletére jogosult önkormányzatnak, elektronikus úton valamennyi érintett önkormányzatnak megküldjük.

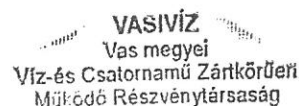
Tájékoztatás GFT ügyekben: Ivóvízellátási rendszerek esetében: Körtvélyes Zita projekt ügyintéző, tel.:94/516-260 vagy 30/983-2219, e-mail: kortvelyes.zita@vasiviz.hu; Szennyvízelvezetési rendszerek esetében: Németh-Lenkay Brigitta projekt ügyintéző, tel.:94/516-286 vagy 30/ 961-0213 email: lenkay.brigitta@vasiviz.hu

pénzügyekben: Barkovics Gerencsér Judit controlling vezető, tel.:94/516-214 vagy 30/561-6441, e-mail: giudit@vasiviz.hu;

műszaki ügyekben: Szalai Róbert műszaki igazgató, tel.:94/516-201 vagy 20/958-3746, e-mail: szalai.robert@vasiviz.hu

Tisztelettel:


Szalai Róbert
műszaki igazgató


VASIVÍZ
Vas megyei
Víz- és Csatornamű Zártkörűen
Működő Részvénytársaság


Németh Gábor
műszaki igazgató helyettes

Azonosító kód	Település
V010	Mersevát ivóvízellátási rendszer
	Külsővat
	Mersevát

Gördülő fejlesztési terv a 2025-2039 időszakra
FELÚJÍTÁSOK ÉS PÓTLÁSOK ÖSSZEFOGLALÓ TÁBLÁZATA
V010 Mersevát ivóvízellátási rendszer

A tervet benyújtó szervezet megnevezése: VASIVÍZ ZRt. ellátásért felelős / ellátásért felelősök képviselője /víziközmű szolgáltató*
Víziközmű szolgáltató megnevezése: VASIVÍZ ZRt.
Víziközmű-szolgáltatási ágazat megnevezése: Ivóvíz ágazat
A Vksztv. 11 § (4) bekezdés szerinti véleményező fél megnevezése: Mersevát Község Önkormányzata
Víziközmű-rendszer kódja*: 11-16142-1-002-00-04

A	B	C	D	E	F	G		H	I															
	Fontossági sorrend	Felújítás és pótlás megnevezése	Vízjogi létesítési/elvi engedély száma	Az érintett ellátásért felelős(ök) megnevezése	Tervezett nettó költség (eFt)	Forrás megnevezése	Megvalósítás időtartama		Tervezett időtáv (rövid/közép/hosszú)	A beruházás ütemezése a tervezési időszak évei szerint														
							Kezdés	Befejezés		2025	2026	2027	2028	2029	2030	2031	2032	2033	2034	2035	2036	2037	2038	2039
									1	2	3	4	5	6	7	8	9	10	11	12	13	14	15	
1.	Külsővat víztorony rekonstrukciója	-	Mersevát, Külsővat Községek Önkormányzata	20 000	Pályázati forrás	2026	2026	közép		20 000														
4.	Külsővat településen tűzcsap cserék	-		3 300	Ivóvíz használati díj	2029	2032	hosszú					2 000			1 300								
5.	Vízműgépház rekonstrukció	-		10 000	Pályázati forrás	2029	2029	közép					10 000											
6.	Kútreakstrukció	-		30 000	Pályázati forrás	2035	2035	hosszú											30 000					
2.	Mersevát gerincvezeték rekonstrukció, bekötések cseréje, csomópontok átépítése, tűzcsapok cseréje, vízhálózati veszteség csökkentése	-		168 000	Pályázati forrás	2026	2039	hosszú		12 000	12 000	12 000	12 000	12 000	12 000	12 000	12 000	12 000	12 000	12 000	12 000	12 000	12 000	12 000
3.	Külsővat gerincvezeték rekonstrukció, bekötések cseréje, csomópontok átépítése, tűzcsapok cseréje, vízhálózati veszteség csökkentése	-		154 000	Pályázati forrás	2026	2039	hosszú		11 000	11 000	11 000	11 000	11 000	11 000	11 000	11 000	11 000	11 000	11 000	11 000	11 000	11 000	11 000
	Tartalék keret	-			1 502	Ivóvíz használati díj	2025	2039	hosszú	242	90	90	90	90	90	90	90	90	90	90	90	90	90	90
	V010 Vízellátási rendszer összesen								242	43 090	23 090	23 090	35 090	23 090	23 090	24 390	23 090	23 090	53 090	23 090	23 090	23 090	23 090	
	V010 Felhasználható ivóvíz használati díj								4 830	603	603	603	603	603	603	603	603	603	603	603	603	603	603	
	V010 Egyenleg				2024. évi záró		4 227	2025. évtől évi	603	4 491	4 974	5 457	5 940	4 423	4 906	5 389	4 572	5 055	5 538	6 021	6 504	6 987	7 470	
									603	4 491	4 974	5 457	5 940	4 423	4 906	5 389	4 572	5 055	5 538	6 021	6 504	6 987	7 470	

* a megfelelő szövegrészt aláhúzással kell jelölni
** A Hivatal által a működési engedélyben megállapított VKR-kód

	Források megnevezése	Tervezett feladatok nettó költsége a teljes ütem tekintetében (eFt)	Rendelkezésre álló források számszerűsített értéke a teljes ütem tekintetében (eFt)
I. ütem	Ivóvíz használati díj	242	4 830
II. ütem	Ivóvíz használati díj, pályázat	124 360	6 903
III. ütem	Ivóvíz használati díj, pályázat	262 200	10 453

Gördülő fejlesztési terv a 2025-2039 időszakra
BERUHÁZÁSOK ÖSSZEFOGLALÓ TÁBLÁZATA
V010 Mersevát ivóvízellátási rendszer

A tervet benyújtó szervezet megnevezése: Mersevát Község Önkormányzata ellátásért felelős / ellátásért felelősök képviselője / víziközmű szolgáltató *
Víziközmű szolgáltató megnevezése: VASIVÍZ ZRT.
Víziközmű-szolgáltatási ágazat megnevezése: Ivóvíz ágazat
A Vksztv. 11 § (4) bekezdés szerinti véleményező fél megnevezése: VASIVÍZ ZRT.
Víziközmű-rendszer kódja**: 11-16142-1-002-00-04

A	B	C	D	E	F	G		H	I														
						Megvalósítás időtartama			A beruházás ütemezése a tervezési időszak évei szerint														
						Kezdés	Befejezés		(rövid/közép/hosszú)	2025	2026	2027	2028	2029	2030	2031	2032	2033	2034	2035	2036	2037	2038
Fontossági sorrend	Beruházás megnevezése	Vízjogi létesítési/elvi engedély száma	Az érintett ellátásért felelős(ök) megnevezése	Tervezett nettó költség (eFt)	Forrás megnevezése				1	2	3	4	5	6	7	8	9	10	11	12	13	14	15
1.	Külsővat-Bánhalmapusztai vízellátásának kiépítése	Engedély beszerzése szükséges	Mersevát, Külsővat Községek Önkormányzata	80 000	Pályázati forrás	2026	2026	közép		80 000													
2.	Víziközmű rendszeren energihatékonyságot célzó beruházások megvalósítása	-		5 000	Pályázati forrás	2027	2027	közép			5 000												
3.	I. sz. kút helyett, új kút fúrása	Engedély beszerzése szükséges		25 000	Pályázati forrás	2031	2031	hosszú								25 000							
	Tartalék	-		517	Ivóvíz használati díj	2025	2039	hosszú	97	30	30	30	30	30	30	30	30	30	30	30	30	30	30
	V010 Forrás szükséglet összesen			105 517					97	80 030	30	30	30	30	30	25 030	30	30	30	30	30	30	30
	Közműfejlesztési hozzájárulás							300															

* a megfelelő szövegrészt aláhúzással kell jelölni
** A Hivatal által a működési engedélyben megállapított VKR-kód

	Források megnevezése	Tervezett feladatok nettó költsége a teljes ütem tekintetében (eFt)	Rendelkezésre álló források számszerűsített értéke a teljes ütem tekintetében (eFt)
I. ütem	Ivóvíz használati díj	97	4 830
II. ütem	Ivóvíz használati díj, pályázat	85 120	6 903
III. ütem	Ivóvíz használati díj, pályázat	25 300	10 453

Külsővat Község Önkormányzata

Külsővat
Kossuth Lajos u. 70.
9532

Ikt. szám:MEKH/ 32- 69./2024.

Kelt: 2024. július 26.

Tárgy: (2025-2039) GFT S024 Külsővat
szennyvízelvezetési és -tisztítási rendszer

Tisztelt Aczél Péter Polgármester Úr!

A víziközmű-szolgáltatásról szóló 2011. évi CCIX. törvény (a továbbiakban: Vksztv.) 11. § (1) bekezdése értelmében, a víziközmű-szolgáltatás hosszú távú biztosíthatósága érdekében – a fenntartható fejlődés szempontjaira tekintettel – víziközmű-rendszerenként tizenöt éves időtávra gördülő fejlesztési tervet (a továbbiakban: GFT) kell készíteni. A GFT felújítási és pótlási, valamint beruházási tervrészekből áll.

A Vksztv. 11. § (2) bekezdése szerint a bérleti-üzemeltetési szerződés alapján végzett víziközmű-működtetés esetében a felújítási és pótlási tervrészt a víziközmű-szolgáltató, azaz a VASIVÍZ ZRt., míg a beruházási tervrészt a képviselőre jogosult ellátásért felelős önkormányzat készíti el és nyújtja be minden év szeptember 30-ig a Magyar Energetikai és Közmű-szabályozási Hivatalhoz (a továbbiakban: MEKH). A GFT elkészítését a Vksztv. egyes rendelkezéseinek végrehajtásáról szóló 58/2013. (II. 27.) Korm. rendelet (a továbbiakban: Vhr.) 90/A-90/G. §-ai, továbbá a víziközművek gördülő fejlesztési terve részét képező felújítási és pótlási terv, valamint beruházási terv részletes tartalmi és formai követelményeiről szóló 61/2015. (X. 21.) NFM rendelet szabályozza. A Vhr. 90/B. § (1) bekezdése értelmében, ha a víziközmű-rendszeren több ellátásért felelős is tulajdonnal rendelkezik, az ellátásért felelősök képviselőjére jogosult önkormányzat köteles a víziközmű-rendszerre vonatkozó tervet elkészíteni.

A GFT benyújtása iFORM elektronikus űrlap elküldésével, víziközmű rendszerenként a felújítási és pótlási tervrésze, valamint a beruházási tervrésze külön-külön kérelemben történik. Az egyes közérdeken alapuló kényszerítő indok alapján eljáró szakhatóságok kijelöléséről szóló 531/2017. (XII. 29.) Korm. rendelet 1. sz. melléklet 19. pont 36. és 37. sorai értelmében minden GFT esetben szükséges a Területi vízügyi hatóság és a Területi vízvédelmi hatóság megkeresése szakhatósági állásfoglalás kérése céljából. A GFT jóváhagyásáért fizetendő igazgatási szolgáltatási díj mértékét az 1/2014. (III. 4.) MEKH rendelet valamint a vízügyi és a vízvédelmi hatósági eljárások igazgatási szolgáltatási díjairól szóló 13/2015. (III. 31.) BM rendelet szabályozza.

Ennek megfelelően a megfizetendő igazgatási szolgáltatási díj három részből áll:

1. a MEKH rendelet 1. melléklet E) pont 18. sor a) pontja szerinti felújítási és pótlási tervrész jóváhagyásának díja: felhasználói egyenértékhez kötődő összeg, de legalább 15 000,- Ft
2. a MEKH rendelet 1. melléklet E) pont 18. sor b) pontja szerinti beruházási tervrész jóváhagyásának díja: felhasználói egyenértékhez kötődő összeg, de legalább 15 000,- Ft
3. a BM rendelet 2. melléklet 14. sora szerinti gördülő fejlesztési terv jóváhagyása tervrészenként 18 300,- Ft

A négy tétel befizetését a GFT benyújtásával egyidejűleg igazolni kell, ezért az előző évek gyakorlata szerint a VASIVÍZ ZRt. ezeket a díjakat átutalja a MEKH-nek és az illetékes Katasztrófavédelmi Igazgatóságnak az ellátásért felelősök helyett, majd a számlák kézhezvételét követően a beruházási terv jóváhagyásához kapcsolódó díjakat közvetített szolgáltatásként számlázza Önöknek.

A VASIVÍZ ZRt., mint üzemeltető elkészítette az általa javasolt GFT mindkét tervrészletét, melyet csatoltan megküldünk Önöknek, a képviselő testületek elé terjesztés és jóváhagyás érdekében.

A tervezetek elkészítésénél műszakilag indokolt munkákra tettünk javaslatot. Az I. ütemben (2025. év) legsürgősebb feladatokat adtuk meg. A Vhr. 90/E. § (1) bekezdése értelmében a terveknel elsődleges forrásként az adott víziközmű rendszeren képződő általunk ismert használati díjak pénzmaradványát és tervadatait vettük figyelembe.

Felhívjuk a figyelmet, hogy a táblázatokban felsorolt feladatokra tervezett összegek nettó összegek.

Vhr. 90/F. § (1) bekezdése szerint a MEKH megtagadhatja a felújítási és pótlási, illetve beruházási tervrész jóváhagyását az I. ütemre, ha a bemutatott pénzügyi források alapján az I. ütem végrehajtása nem biztosított. A MEKH ismert álláspontja szerint, a II. és III. ütemben tervezésre kerülő feladatok között kéri megadni a víziközmű rendszerek azon rekonstrukciós igényeit is, amelyekre a szolgáltatási díjakban képződő víziközmű-használati díjak nem nyújtanak fedezetet. Ezekhez a tervekben minden esetben jövőbeni pályázati/ egyéb forrás igényét jelöltünk meg.

Kérjük, a megküldött tervezeteket szíveskedjenek a források szempontjából is megvizsgálni. Amennyiben az I. ütemhez egyéb forrást is biztosítanak, (pl. pályázat, vis maior keret, egyéb önkormányzati forrás) úgy arról hivatalos nyilatkozatot küldeni szíveskedjenek részünkre a GFT -ket jóváhagyó nyilatkozatukkal együtt.

A Vksztv. 11. § (4) bekezdése értelmében a kézhezvételétől számítva **30 nap** áll rendelkezésre a megküldött GFT-k elfogadására. Ezen határidőn belül a Vhr. 90/B. § (2) - (3) bekezdései alapján a képviselőre jogosult önkormányzat az általa képviselt ellátásért felelősnek legalább 15 napos véleményezési határidőt biztosít. Ha a véleményezésre jogosult határidőn belül nem nyilatkozik, úgy kell tekinteni, hogy a GFT-t elfogadta.

A felújítási és pótlási terv MEKH-hez történő benyújtásáról a VASIVÍZ ZRt. a beruházási terv benyújtásáról a képviselőre jogosult önkormányzatnak szükséges gondoskodnia. A VASIVÍZ ZRt. a korábbi évek gyakorlata szerint az önkormányzatok által elfogadott GFT-k mindkét tervrészét a szolgáltatási területére vonatkozóan együttesen nyújtja be a MEKH-hez, melyhez becsatolja a képviselőre jogosult önkormányzat beruházási tervrész készítésére, MEKH-hez történő benyújtására, hatósági eljárásokban való képviselőre vonatkozó visszavonásig érvényes meghatalmazását.

A GFT-k jóváhagyásra történő benyújtása érdekében **kérjük, hogy az elfogadásukról szóló testületi határozatokat részünkre a tömeges benyújtás elkerülése érdekében mielőbb – de legkésőbb 2024. augusztus 31. napjáig - megküldeni szíveskedjenek.**

Azon víziközmű-rendszerek esetén, amelyek több települést látnak el, kérjük az ellátásért felelősök képviselőre jogosult önkormányzatát, hogy a rendszer többi önkormányzatának jóváhagyását is beszerezni és részünkre megküldeni szíveskedjék.

A VASIVÍZ ZRt. által elkészített tervek papír alapú példányát az ellátásért felelősök képviselőre jogosult önkormányzatnak, elektronikus úton valamennyi érintett önkormányzatnak megküldjük.

Tájékoztatás GFT ügyekben: Ivóvízellátási rendszerek esetében: Körtvélyes Zita projekt ügyintéző, tel.:94/516-260 vagy 30/983-2219, e-mail: kortvelyes.zita@vasiviz.hu; Szennyvízelvezetési rendszerek esetében: Németh-Lenkay Brigitta projekt ügyintéző, tel.:94/516-286 vagy 30/ 961-0213 email: lenkay.brigitta@vasiviz.hu

pénzügyekben: Barkovics Gerencsér Judit controlling vezető, tel.:94/516-214 vagy 30/561-6441, e-mail: gjudit@vasiviz.hu;

műszaki ügyekben: Szalai Róbert műszaki igazgató, tel.:94/516-201 vagy 20/958-3746, e-mail:

szalai.robert@vasiviz.hu

Tisztelettel:


Szalai Róbert
műszaki igazgató

VASIVÍZ
Vas megyei
Víz-és Csatornamű Zártkörűen
Működő Részvénytársaság


Németh Gábor
műszaki igazgató helyettes

Gördülő fejlesztési terv a 2025-2039 időszakra
BERUHÁZÁSOK ÖSSZEFOGLALÓ TÁBLÁZATA
S024 Külsővat szennyvízelvezetési és -tisztítási rendszer

A tervet benyújtó szervezet megnevezése: Külsővat Község Önkormányzata ellátásért felelős / ellátásért felelősök képviselője / víziközmű szolgáltató *
Víziközmű szolgáltató megnevezése: VASIVÍZ ZRt.
Víziközmű-szolgáltatási ágazat megnevezése: Szennyvíz ágazat
A Vksztv. 11 § (4) bekezdés szerinti véleményező fél megnevezése: VASIVÍZ ZRt.
Víziközmű-rendszer kódja**: 21-16142-1-001-00-00

A	B	C	D	E	F	G		H	I														
Fontossági sorrend	Beruházás megnevezése	Vízjogi létesítési/elvi engedély száma	Az érintett ellátásért felelős(ök) megnevezése	Tervezett nettó költség (eFt)	Forrás megnevezése	Megvalósítás időtartama		Tervezett időtáv (rövid/közép/h osszú)	A beruházás ütemezése a tervezési időszak évei szerint														
						Kezdés	Befejezés		2025	2026	2027	2028	2029	2030	2031	2032	2033	2034	2035	2036	2037	2038	2039
						1	2	3	4	5	6	7	8	9	10	11	12	13	14	15			
1.	Külsővat szvt. és 2 db átemelő távfelügyeletének (GPRS) kiépítése, bejelzés becsatolása a szombathelyi diszpécserközpontba.	-	Külsővat Község Önkormányzata	2 000	Pályázati vagy egyéb forrás szükséges	2026	2026	közép		2 000													
2.	Víziközmű rendszeren energia megtakarítást célzó fejlesztések	-		10 000	Pályázat	2028	2028	közép				10 000											
	5 % Tartalék	-		764	Szennyvíz használati díj	2025	2039	hosszú	218	39	39	39	39	39	39	39	39	39	39	39	39	39	39
	S024 Forrás szükséglet összesen			12 764					218	2 039	39	10 039	39	39	39	39	39	39	39	39	39	39	39

* a megfelelő szövegrészt aláhúzással kell jelölni
** A Hivatal által a működési engedélyben megállapított VKR-kód

	Források megnevezése	Tervezett feladatok nettó költsége a teljes ütem tekintetében (eFt)	Rendelkezésre álló források számszerűsített értéke a teljes ütem tekintetében (eFt)
I. ütem	Szennyvíz használati díj	218	4 359
II. ütem	Szennyvíz használati díj, pályázati vagy egyéb forrás	12 156	3 579
III. ütem	Szennyvíz használati díj, pályázat	390	3 689

Gördülő fejlesztési terv a 2025-2039 időszakra
FELÚJÍTÁSOK ÉS PÓTLÁSOK ÖSSZEFOGLALÓ TÁBLÁZATA
S024 Külsővat szennyvízelvezetési és -tisztítási rendszer

A tervet benyújtó szervezet megnevezése: VASIVÍZ ZRt. ellátásért felelős / ellátásért felelősök képviselője / víziközmű szolgáltató *
Víziközmű szolgáltató megnevezése: VASIVÍZ ZRt.
Víziközmű-szolgáltatási ágazat megnevezése: Szennyvíz ágazat
A Vksztv. 11 § (4) bekezdés szerinti véleményező fél megnevezése: Külsővat Község Önkormányzata
Víziközmű-rendszer kódja**: 21-16142-1-001-00-00

A	B	C	D	E	F	G		H	I															
						Megvalósítás időtartama			Tervezett időtáv	A beruházás ütemezése a tervezési időszak évei szerint														
										2025	2026	2027	2028	2029	2030	2031	2032	2033	2034	2035	2036	2037	2038	2039
Fontossági sorrend	Felújítás és pótlás megnevezése	Vízjogi létesítési/elvi engedély száma	Az érintett ellátásért felelős(ök) megnevezése	Tervezett nettó költség (eFt)	Forrás megnevezése	Kezdés	Befejezés	(rövid/közép/hosszú)	1	2	3	4	5	6	7	8	9	10	11	12	13	14	15	
1	Külsővat szvt. egységeinek (műtárgyak, berendezések) ütemezett komplex rekonstrukciója, cseréje.	-	Külsővat Község Önkormányzata	4 500	Szennyvíz használati díj	2025	2030	hosszú	3 000					1 500										
2	Gépház korrodált fémeszerkezetének rekonstrukciója	-		7 000	Szennyvíz használati díj / pályázat / egyéb forrás	2026	2026	közép		7 000														
3	Külsővat csatornahálózatát terhelő talaj- és csapadékvíz kizárása.	-		10 000	Pályázati vagy egyéb forrás szükséges	2026	2030	hosszú		5 000				5 000										
	15 % tartalék keret	-		2 278	Szennyvíz használati díj	2025	2039	hosszú	654	116	116	116	116	116	116	116	116	116	116	116	116	116	116	
	S024 Szennyvízelvezetési és -tisztítási rendszer összesen								3 654	12 116	116	116	116	6 616	116	116	116	116	116	116	116	116	116	
	S024 Felhasználható szennyvíz használati díj								4 359	773	773	773	773	773	773	773	773	773	773	773	773	773	773	
	S024 Egyenleg				2024. évi záró	3 586	2025. évtől évi	773	487	-5 895	-5 277	-4 659	-4 041	-9 923	-9 305	-8 687	-8 069	-7 451	-6 833	-6 215	-5 597	-4 979	-4 361	

* a megfelelő szövegrészt aláhúzással kell jelölni
** A Hivatal által a működési engedélyben megállapított VKR-kód

	Források megnevezése	Tervezett feladatok nettó költsége a teljes ütem tekintetében (eFt)	Rendelkezésre álló források számszerűsített értéke a teljes ütem tekintetében (eFt)
I. ütem	Szennyvíz használati díj	3 654	4 359
II. ütem	Szennyvíz használati díj, pályázati vagy egyéb forrás	12 464	3 579
III. ütem	Szennyvíz használati díj, pályázati vagy egyéb forrás	7 660	3 689

ELŐTERJESZTÉS

Készítette: Szabóné Pirity Márta

Tisztelt Képviselők!

A Bursa Hungarica Felsőoktatási Önkormányzati Ösztöndíj olyan pénzbeli szociális juttatás, amely a Bursa Hungarica Felsőoktatási Önkormányzati Ösztöndíjrendszer adott évi fordulójához csatlakozott települési és megyei önkormányzatok által a hallgatónak adományozott szociális ösztöndíjból (önkormányzati ösztöndíjrész) és a hallgató felsőoktatási intézményében, a felsőoktatásban részt vevő hallgatók juttatásairól és az általuk fizetendő egyes térítésekről szóló 51/2007. (III.26.) Korm. rendelet alapján megállapított szociális ösztöndíjből (intézményi ösztöndíjrész) áll.

Az Ösztöndíjrendszer a szociálisan rászoruló, hátrányos helyzetű fiatalok felsőoktatásban való részvételéhez nyújt rendszeres anyagi segítséget. A települési önkormányzat maga jogosult a pályázat kiírására, melynek feltétele a Bursa Hungarica Ösztöndíjrendszer 2025. évi fordulójához történő csatlakozás.

Az önkormányzatnak kötelezettséget kell vállalni arra, hogy az Ösztöndíjrendszer általános szerződési feltételeit elfogadja, és annak megfelelően jár el, valamint arra, hogy a beérkezett pályázatokat és a pályázatokról szóló döntést az elektronikus adatbázisban rögzíti.

Az önkormányzat csatlakozási határideje, várhatóan októberre tehető. A nyilatkozatot az Emberi Erőforrás Támogatáskezelő részére kell megküldeni.

Kérem a Tisztelt Képviselőket, döntsenek a csatlakozási szándékról.

Külsővat, 2024. augusztus 22.



Aczél Péter
polgármester



Határozati javaslat:

Külsővat Község Önkormányzatának Képviselő-testülete csatlakozik a hátrányos szociális helyzetű felsőoktatási hallgatók, illetőleg a felsőfokú tanulmányokat kezdő fiatalok támogatására létrehozott Bursa Hungarica Felsőoktatási Önkormányzati Ösztöndíjpályázathoz. Az ösztöndíjpályázat 2025. évi fordulójának általános szerződési feltételeit elfogadja és kötelezettséget vállal arra, hogy a pályázatok kiírása, elbírálása és a támogatás folyósítása során az Általános Szerződési Feltételekben foglaltaknak megfelelően jár el.

Az önkormányzat kötelezettséget vállal továbbá arra is, hogy a beérkezett pályázatokat és a pályázatokról hozott döntését az EPER-Bursa elektronikus rendszerben rögzíti.

A Képviselő-testület megbízza a polgármestert, hogy a pályázattal kapcsolatos teendők ellátásáról gondoskodjon.

Felelős: Aczél Péter polgármester

Határidő: folyamatos, a csatlakozásra a pályázati kiírásban foglalt határidő

ELŐTERJESZTÉS

Tárgy: Külsővat község új településtervek egyeztetési eljárása, véleményezési szakasz lezárása

Tisztelt Képviselő-Testület!

Az **új településtervek egyeztetési eljárása** befejeződött. A véleményezési szakasz lezárásaként a vonatkozó jogszabály a településtervek tartalmáról, elkészítésének és elfogadásának rendjéről, valamint egyes településrendezési sajátos jogintézményekről szóló 419/2021. (VII. 15.) Korm. rendelet 66. § (7) - (7a) bekezdései szerint a véleményezést követően a beérkezett véleményeket ismertetni kell a képviselő-testülettel, amelyek elfogadásáról vagy el nem fogadásáról a képviselő-testület dönt. A vélemény, észrevétel el nem fogadása esetén a döntést indokolni kell. A vélemények értékelését a főépítész a tervező bevonásával készíti elő a döntésre.

A szakmai szervezetek véleményeit és a tervező bevonásával készült szakmai válaszok az előterjesztés mellékleteit képezik, melyeket az alábbi határozati javaslattal elfogadásra kerülhetnek.

Kérem a Tisztelt Képviselő-testületet, hogy az előterjesztést megvitatni, és a határozati javaslatot elfogadni szíveskedjen.

Külsővat, 2024. augusztus 22.

Bujdosó Judit
önkormányzati főépítész

HATÁROZATI JAVASLAT

Külsővat Község Önkormányzatának Képviselő-testülete az új településtervek véleményezést követően a beérkezett véleményeket megismerte, a tervezői válaszokat - a településtervek tartalmáról, elkészítésének és elfogadásának rendjéről, valamint egyes településrendezési sajátos jogintézményekről szóló 419/2021. (VII. 15.) Korm. rendelet 66. § (7) - (7a) bekezdései alapján - **elfogadta**. A véleményezési szakaszt ezzel lezártak tekinti.

A Képviselő-testület felkéri a polgármestert, hogy az állami főépítész záró véleményezését a Korm. rendeletben foglaltaknak megfelelően kérje meg.

Határidő: azonnal

Felelős: Aczél Péter polgármester
Bujdosó Judit önkormányzati főépítész
dr. Bán Zsófia jegyző

K I V O N A T

Külsővat Község Önkormányzata Képviselő-testületének 2024. április 18-án megtartott közmeghallgatásáról készült KV/105-4/2024 számú jegyzőkönyvből:

1. A településfejlesztési és rendezési terv partnerségi véleményezése

Előadó: Aczél Péter polgármester

Aczél Péter polgármester:

Bemutatja és köszönti Bujdosó Judit főépítést, aki a tervezésnél szakmailag képviseli az önkormányzatot. Felkéri, hogy ismertesse a fejlesztési terv jelenlegi készültségét, ismertesse a lakossággal a terveket.

Bujdosó Judit főépítész:

Bemutatja a fejlesztési tervet. Elmondja, hogy a rendezési terv tartalmazza hogyan alakult a település formája, az utcakép. Hozzáteszi, Külsővat jellemzően a 21. századi falvak képét mutatja. Különösen feltűnő a fő utcán látható jelentősebb épületek nagy száma. Elmondja továbbá, hogy a rendezési tervet kötött jogi környezetben lehet kialakítani, a települések fejlesztési lehetőségei szűk keretben mozognak. A tervezők a közösségi jólétet próbálták megfogalmazni kicsi mozgástér biztosításával. Fontosnak tartja, hogy a település jövőképét tartalmazza a terv. A tervben szerepelnek a település gyengeségei, illetve erősségei. Elmondja, hogy Külsővat épített értéke különösen jelentős és szép. A falunak a közművesítése teljes körű, gyengeségként említi a tökehiányt, az ingázók nagy számát, valamint az aprófalvas jelleget. Hosszú távú tervként említi a város közelsége előnyeinek kihasználását, az örökségvédelmet, a fejlesztést, a stabilitást, partnerséget. Jövőképpel kapcsolatban említi a turizmust, a foglalkoztatási szint javítását, a közbiztonság erősítését, családbarát programok megvalósítását, mezőgazdasági tematikus képzések indítását, a népességmegtartó képesség javítását. Elmondja továbbá, hogy a rendezési terv kijelöli az övezeti határokat, a terv részét képezi a Helyi Építési Szabályzat. Tájékoztatja a lakosságot, hogy ezt az anyagot 2 hétig lehet véleményezni, a véleményeket a szakemberek megvizsgálják abból a szempontból, hogy azok beleférnek-e a magasabb fejlesztési viszonyokba. Hozzáteszi, az észrevételeket írásban lehet megtenni.

Aczél Péter polgármester:

Elmondja, hogy megpróbálta a tervezőknek a hely szellemét megfogalmazni, ami az itt lakóknak különösen sokat jelent a jó közérzet elérésében. Fontosnak tartja a község jövőjét nézve az óvoda megszervezését, a gyerekek iskolásba való eljutásának biztosítását, a biztonságos, nyugodt környezet megteremtését. Egy olyan településképet szorgalmaz, ahova a gyerekek szívesen jönnek később vissza. Hozzáteszi, Külsővaton nincsenek üzemek, de

elképzelhető, hogy az Állami Gazdaság volt hűtőházi területén valaki tervezhet beruházást. Külsővatra a turizmus nem jellemző, de elképzelhetőnek tarja egy zárandokszálláshely kialakítását, mivel itt halad át a Mária zárandokút és a Külsővaton lévő templom jelentős Árpádkori műemlék. Elmondja, örömmel veszi a lakosság részéről azokat az ötleteket, amelyek Külsővat sajátos adottságaira épülnek. Elmondja továbbá, hogy korábban a Talajerőgazdálkodás akart feldolgozó üzemet létesíteni, az ipari területet kialakították, azonban a beruházás nem valósult meg.

Lengyel László helyi lakos:

Javasolja, hogy a Rákóczi utca mellett alakítsanak ki 8-10 telket az új lakók részére, ugyanis ezen a területen van az önkormányzatnak egy 3 hektáros területe.

Véleménye szerint a 227 hrsz-ú névtelen utca szimpatikus terület a beépítésre, jelenleg ez van lakóövezetbe sorolva, így ezt is be lehetne építeni. Rákóczi utca viszont közművesített, bár ott megy egy középvezetű vezeték.

Bujdosó Judit főépítész:

Elmondja, hogy országos előírás, hogy amíg egy településen a beépíthetőség szempontjából vannak szabad területek, nem lehet újat kijelölni. Ahhoz hogy a Rákóczi utcában új telkeket lehessen kialakítani, a 227 hrsz. alatti névtelen utcában kijelölt telkekről le kell mondani. Hozzáteszi, ezt a lehetőséget felveti a tervezőknek.

Aczél Péter polgármester:

Felveti Bánhalmapusztai problémáját, amely lakott külterület, csak villanyhálózat van kiépítve, teljes közmű kiépítettségre lenne szükség. A vezetékes ivóvíz kiépítettsége elavult, az ellátottság nem megoldott, az ottani lakosok kannában jutnak ivóvízhez. Hozzáteszi, a fenti problémáról tárgyalt Rentz Tamás helyettes államtitkár úrral az Energiaügyi Minisztériumban, azonban azt a tájékoztatást kapta, hogy Magyarországon vannak olyan belterületi ingatlanok, ahol nincs vezetékes ivóvíz, itt az önkormányzatoknak rengeteget kell költenie a lakosok ivóvízzel való ellátására. Fentiek miatt a bánhalmapusztai ivóvíz probléma megoldására csak az Európai Unió támogatását követően várható megoldás.

Bujdosó Judit főépítész:

Javasolja, hogy a településfejlesztési tervben mindenképpen utaljanak arra, hogy Bánhalmapusztán nincs vezetékes ivóvíz.

Aczél Péter polgármester:

Hozzáteszi, nem tudja jelentene-e előnyt, ha Bánhalmapusztai belterület lenne.

Kiss Jánosné helyi lakos:

Emlékeztet Külsővat település kiemelkedő, kulturális, illetve oktatási múltjára, megemlíti az iskolát, ahova 234 diák járt, az abban lévő audiovizuális terem akkoriban csodának számított. Megemlíti az Idősek Otthonát, amely Horváth László tanácselnök hivatali ideje alatt 200 fő otthonná vált, Külsővat országos hírnevű falu volt. Megkérdezi, a Boda kertenél megvalósul-e a szoborpark.

Aczél Péter polgármester:

Elmondja, büszkeség tölt el mindenkit a Bagics tanár úr idejében létezett iskolával kapcsolatban, de a gyereklétszám sajnos ötödére csökkent, így az iskola is megszűnt. Az Idősek Otthona jelentősége a társadalom elöregedésével megnőtt, az igény rá egyre nagyobb. A Boda kertet a Külsővat Községért Alapítvány vásárolta meg, terveikben szerepel, hogy ezen a területen a községnek emlékparkot létesítsenek, melyhez azonban pályázati támogatás kell. Kiváló helyszín lesz, Külsővat jelentős, kiemelkedő eredményt elért, hírnevet szerzett emberekről való megemlékezésre. Hozzáteszi, hogy az első tábla felavatását Horváth László születésének 100. évfordulója alkalmából tervezik elhelyezni augusztusban.

Emlékeztet továbbá arra, hogy a premontrei női rend megalakulásának 100. évfordulója 2027-ben lesz, amire méltó módon kell megemlékezni. Úgy gondolja, hogy az idővel sok minden változik, azonban meg kell teremteni azokat az értékeket, amik a jövőbe vezetnek. Felveti azt is, hogy hasznos lenne személyesen találkozni a tervezőkkel.

Horváth László helyi lakos:

Elmondja, jó ötletnek tartja a tervezőkkel való személyes találkozást, fontosnak tartja a forrás lehetőségek számba vételét, valamint, hogy a lakosságnak a fejlesztési tervhez lehetősége legyen hozzászólni.

Aczél Péter polgármester:

Megkérdezi, a rendezési tervvel kapcsolatban van-e további kérdés, észrevétel? További kérdés, észrevétel hiányában megköszöni Bujdosó Judit főépítész jelenlétét és tájékoztatását.

K. m. f.

Aczél Péter sk.
polgármester

dr. Bán Zsófia sk.
jegyző

A kiadmány hitelül:



dr. Bán Zsófia
jegyző

Külsővat, 2024. augusztus 20.



J E L E N L É T I Í V


A településtervek tájékoztató bemutatására és partnerségi véleményezésére
2024. április 18-án 18:00 órakor a külsővati Kultúrházban
megtartott LAKOSSÁGI FÓRUMON megjelentekről

SSZ.	Név	Aláírás
1.	ACÉL GERGEY	
2.	TÓTH BEÁTA	Tóth Beáta
3.	Bodor Andrea	Bodor Anka
4.	BALOGH ZSUZSANNA	Balogh Zsuzsanna
5.	BALINÉ MARTON KATALIN	Balogh Marton Katalin
6.	GÁNC SÁNDORNÉ	Gánc Sándor
7.	GRADÓ LÁSZLÓNÉ	Grádó Lászlóné
8.	HORVÁTH VANDOR	H. V. Horváth
9.	TÓTH TAMÁS	Tóth Tamás
10.	BONCZÓK LÁSZLÓNÉ	Bonczók Lászlóné
11.	FEKETE CSABA	
12.	Fekete Csaba	Fekete Csaba
13.	Fekete Csaba	Fekete Csaba
14.	HAIBA GÁBOR	HAIBA Gábor
15.	VARGA JÓKANNÉ	Varga János
16.	HORVÁTH CSABA LÁSZLO	Horváth Csaba
17.	Varga Zoltán	Varga Zoltán
18.	VARGA JÁNOS	Varga János

19.	Lópfen	Lópfen
20.	Leugyel László	Leugyel László
21.	Szép László	Szép László
22.	KISS JÁNOSNÉ	Kiss Jánosné
23.	FARKAS ISTVÁNNÉ	Farkas Istváné
24.	FARKAS ISTVÁN	Farkas István
25.	Csillag Virág	Csillag Virág
26.	FARKAS GYÖRGYNÉ	Farkas Györgyné
27.	FARKAS GYÖRGY	Farkas György
28.	SZÉP BARABÁS	Szép Barabás
29.	HORVÁTH LÁSZLÓ	Horváth László
30.	NEMETHI PETERNÉ	Nemethi Péterné dr.
31.	DR. BAW ZSOFIA	Baw Zsófia
32.	ACZEL PÉTER	Aczel Péter
33.		
34.		
35.		
36.		
37.		
38.		
39.		
40.		
41.		
42.		
43.		
44.		

Dr. BAW ZSOFIA
HATÁR





Balaton-felvidéki
Nemzeti Park

8229 Csopak, Kossuth u. 16.
Telefon: 87/555-260
Fax: 87/555-261
E-mail: bfnpi@bfnpi.hu
BFNPI KRID: 545266339

BALATON-FELVIDÉKI NEMZETI PARK IGAZGATÓSÁG

Ügyiratszám: 2269-5/2024
Ügyintézőnk: Tóth Livia ☎ 87/555-309
Ügyintézőjük: -

Tárgy: Külsővat Község új településtervezés
készítése - véleményezési szakasz
Melléklet: -
Hivatkozási szám: -

Külsővat Község Önkormányzata

Aczél Péter
polgármester

9532 Külsővat
Kossuth u. 70.

Tisztelt Polgármester Úr!

Külsővat Község új településtervezésének véleményezési dokumentációját köszönettel megkaptuk. A Balaton-felvidéki Nemzeti Park Igazgatóság a természetvédelmi hatósági és igazgatási feladatokat ellátó szervek kijelöléséről szóló 625/2022. (XII. 30.) Korm. rendelet 19. §. f) pontja, a településtervezés tartalmáról, elkészítésének és elfogadásának rendjéről, illetve az egyes településrendezési sajátos jogintézményekről szóló 419/2021. (VII. 15.) Korm. rendelet 62. § (1) bekezdésének a) pontja, valamint a 2/2005. (I.11.) Korm. rendelet 3. sz. melléklete alapján véleményezi a településrendezési eszközöket.

A megküldött dokumentumok (2024. március) alapján ezúton adjuk meg véleményezésünket:

1. Megalapozó vizsgálat

Tájékoztatjuk, hogy a település területén a 2.12.3.1 pontban megemlített tájképvédelmi szempontból kiemelten kezelendő területek nem találhatók, a megnevezést **kérjük javítani tájképvédelmi terület övezetére.**

2. Településfejlesztési terv

Felhívjuk a figyelmet, hogy a településfejlesztési terv 4.1.1 fejezetében szereplő „1. számú akcióterület – Beépítetlen lakóterület akcióterülete” a fejlesztési tervlapokon nem került ábrázolásra. **Kérjük ennek javítását.**

3. Környezeti értékelés

A környezeti értékelés tartalmát táj- és természetvédelmi szempontból elfogadjuk.

4. Alátámasztó javaslat

A 6.1 fejezetben (Zöldfelületi rendszer elemeinek fejlesztési javaslata) a belterületen javasolt növényfajoknál **kérjük kihangsúlyozni, hogy a növénytelepítésnél az inváziós fajokat kerülni kell.** A természet- és tájvédelmi szempontból növénytelepítésre javasolt és inváziós fajok listája megtalálható Igazgatóságunk honlapján (<https://www.bfnpi.hu/hu/oldal/novenyjegyzek>; <https://www.bfnpi.hu/hu/oldal/invazios-novenyfajok>)

Az alátámasztó javaslat tartalmát táj- és természetvédelmi szempontból elfogadjuk.

5. Helyi Építési Szabályzat tervezete

- A természet és a környezet védelmére vonatkozó előírások című fejezetet (V. fejezet) 18. § (1) bekezdését **kérjük kiegészíteni az ex lege láp és a Natura 2000 terület rögzítésével.**
- A Natura 2000 területeket érintő övezetek előírásait **kérjük kiegészíteni a következő előírással: „A természetvédelmi kezelő által közzétett Natura 2000 fenntartási tervben szereplő kezelési javaslatokat figyelembe kell venni.,,**
Az Marcal-medence (HUBF20015) Natura 2000 terület fenntartási tervének elérhetősége:
<https://www.bfn.hu/hu/oldal/elfogadott-natura-2000-fenntartasi-tervek-hu>.
- A tájgazdálkodási mezőgazdasági terület (Mt) övezet előírásait (40. § (2) bekezdés) **kérjük kiegészíteni a gyepterület művelési ágú ingatlanokkal.**
- A tájgazdálkodási mezőgazdasági terület övezetében (természetközeli gazdálkodással művelt területek) a szállásjellegű rendeltetést illetve a lakó rendeltetés külön épületben való elhelyezését nem tartjuk szükségszerűnek, **nem támogatjuk.**
- A 3. mellékletet az átláthatóság kedvéért javasoljuk úgy javítani, hogy minden oldalon láthatóak legyenek az övezeti jelek.

A Tvt. 6. § (2) bekezdése szerint a tájhasznosítás és a természeti értékek felhasználása során meg kell őrizni a tájak természetes és természetközeli állapotát, továbbá gondoskodni kell a tájak esztétikai adottságait és a jellegét meghatározó természeti értékek, természeti rendszerek és az egyedi tájértékek fennmaradásáról. A Tvt. 7. § (2) bekezdés c) és e) pontja szerint a táj jellege, a természeti értékek, az egyedi tájértékek és esztétikai adottságok megóvása érdekében: a település-, a területrendezés és fejlesztés, különösen a területfelhasználás, a telekalakítás, az építés, a használat során kiemelt figyelmet kell fordítani a természeti értékek és rendszerek, a tájképi adottságok és az egyedi tájértékek megőrzésére, illetve biztosítani kell, hogy a gazdálkodással összefüggő épületek, építmények, létesítmények és berendezések elhelyezése, mérete, formája, funkciója és száma alkalmazkodjon a táj jellegéhez.

A fenti előírások alapján:

- A HÉSZ-t javasoljuk kiegészíteni az alábbiakkal:
 - Új villamosenergia ingatlan-bekötést az egész településen már csak földalatti csatlakozáskiépítésével szabad kivitelezni még akkor is, ha a közhálózat oszlopsoron halad.
 - Beépített és beépítésre szánt területen új közép- és kisfeszültségű, valamint közvilágítási) villamos-energia ellátási hálózatot építeni, meglévő hálózat átépítésével járó rekonstrukciót végezni, csak földkábeles elhelyezéssel szabad.
- A 29. § (5) bekezdésben (Gksz építési övezet) és a 30. § (6) bekezdésben (K-Mű építési övezet) a „minimum 2 szintes növényzet” helyett **kérjük „háromszintes növényállomány” kötelező telepítésének előírását.**
- A 38. § (2) bekezdésében a mezőgazdasági területeknél a 10 méteres épületmagasság véleményünk szerint túlzó mértékű, **kérjük ennek felülvizsgálatát.**
- A HÉSZ-t **kérjük kiegészíteni a következő előírással: „A település területén szélroham nem helyezhető el.”**
- Az általános mezőgazdasági és a tájgazdálkodási területeken **kérjük az elhelyezhető maximális épületmagasság meghatározását.**
- Az általános mezőgazdasági és a tájgazdálkodási területeken a 2. melléklet 15. és 16. sorában rögzített 10,0 méteres épületmagasság túlzó mértékű, **kérjük ennek felülvizsgálatát.**

- A 3. mellékletben a tájgazdálkodási terület övezetben (Mt) **kérjük törölni** a kemping rendeltetést.
- A Tvt. előírásai alapján **javasoljuk megfontolni**, hogy a **tájgazdálkodási mezőgazdasági terület** övezetében a kialakítható telekméret, a beépíthetőség és az elhelyezhető maximális épületnagyság tekintetében **az általános mezőgazdasági terület övezeténél szigorúbb előírások rögzítését.**

6. Szabályozási tervlapok

- A Tvt. 18. § (3) bekezdése és a településtervek tartalmáról, elkészítésének és elfogadásának rendjéről, valamint egyes településrendezési sajátos jogintézményekről szóló 419/2021 (VII.15.) Korm. rendelet 15. § (2) bekezdés b) pontja és 6. melléklete alapján szabályozási tervlapokon **kérjük ábrázolni a Marcal partvonalától számított 50 méteres, az építmények elhelyezésével korlátozott területsávot.**
- Felhívjuk a figyelmet, hogy a HÉSZ-ben a Gksz és K-Mű építési övezetek előírásaiban rögzített kötelező növénytelepítési sáv sem a szabályozási terv jelmagyarázatán nem található, sem az építési övezeteknél nem került jelölésre. **Kérjük ennek javítását.**
- A tájgazdálkodási mezőgazdasági terület és az általános mezőgazdasági terület övezetek kijelölését **kérjük felülvizsgálni**, a Marcal-medence Natura 2000 területhez tartozó gyepterületeket **kérjük tájgazdálkodási mezőgazdasági terület övezetbe sorolni.**
- Felhívjuk a figyelmet, hogy a szabályozási tervlap jelmagyarázatában az országos ökológiai hálózat magterület övezete nem szerepel, az ökológiai folyosó ezzel szemben igen, amely övezet a település közigazgatási területén nem található meg. Továbbá a magterület övezete nincs jelölve a tervlapokon. **Kérjük az országos ökológiai hálózat teljeskörű jelölését a tervlapokon.**
- Továbbá az ex lege láp lehatárolása sincs ábrázolva a tervlapokon, **kérjük ennek javítását is.**

Az új településterv elfogadását táj- és természetvédelmi szempontból a fent leírtak miatt nem támogatjuk, kérjük a fent rögzítettek alapján a terv javítását, átdolgozását.

Jelen véleményezésünket szakmai vonatkozásban az 1996. évi LIII. (a természet védelméről szóló) törvény és az egyéb hatályos jogszabályok értelmében adtuk.

Ezúton nyilatkozunk arról, hogy Igazgatóságunk az eljárás további szakaszaiban részt kíván venni.

Jelen dokumentum kizárólag elektronikus úton kerül kézbesítésre.

Csopak, 2024. június 24.

Tisztelettel:


Bende Zsolt
igazgató



BUDAPEST FŐVÁROS
KORMÁNYHIVATALA
ÉPÍTÉSÜGYI ÉS ÖRÖKSÉGVÉDELMI FŐOSZTÁLY

Ügyiratszám: BP/2602/00395-2/2024
Ügyintéző neve: Bozóki-Ernyey Katalin

Tárgy: Külsővat új településtervének elkészítése – örökségvédelmi vélemény környezeti értékelés tematikájáról

Telefon: +36 (1) 795-9032
E-mail: bozoki-ernyey.katalin@bfkh.gov.hu

Melléklet: –
Hiv. szám: –
Ügyintézőjük: Nádai Brigitta település-rendezési vezető tervező

Ez a levél kizárólag elektronikusan kerül megküldésre.

Tisztelt Érintettek!

A fent megjelölt tárgyban – az E-TÉR rendszeren keresztül – kézhez vett megkeresésre az egyes *tervek, illetve programok környezeti vizsgálatáról* szóló 2/2005. (I.11.) Kormányrendelet 7. § (4) bekezdésében foglaltak alapján a környezeti értékelés tematikájával kapcsolatban műemlékvédelmi és régészeti szempontból nyilatkozom, hogy

- a készülő tematikának a 2/2005. (I. 11.) Korm. rend. 4. számú mellékletének 3.6.1.1. pontjában előírtaknak megfelelően ki kell terjednie a kulturális (műemléki és régészeti) örökségre.
- A Környezeti értékelést Örökségvédelmi hatástanulmányra építve kell elkészíteni.
- Kérem, hogy az Örökségvédelmi hatástanulmány régész szakértője végezze el az Építési és Közlekedési Minisztérium által vezetett közhiteles örökségvédelmi nyilvántartásban (továbbiakban: Nyilvántartás) a település közigazgatási területén található lelőhelyek revízióját, különösen az egymást nem metsző kettő darab poligonon jelölt lelőhelyek esetében. Szükség szerint módosítási javaslatait küldje meg a Nyilvántartás részére. A Nyilvántartásba vételt követően a településtervi tervlapokon már a módosított lelőhely poligonokat kell feltüntetni.

Ezúton nyilatkozom, hogy a további eljárásokban részt kívánok venni és az elkészült környezeti értékelést – ügyszámunkra hivatkozással – kérem véleményezésre megküldeni.

Tájékoztatom, hogy a régészeti lelőhelyekkel és a műemléki értékekkel kapcsolatban a *településtervek tartalmáról, elkészítésének és elfogadásának rendjéről, valamint egyes településrendezési sajátos jogintézményekről* szóló 419/2021. (VII. 15.) Korm. rendelet 10. mellékletének 14–16., 23–25. pontjai alapján az adatszolgáltató szerv a Lechner Tudásközpont (Lechner Nonprofit Kft. 1111 Budapest, Budafoki út 59. E/3. épület.) Szükség esetén adatigénylésért fordulhatnak közvetlenül az Építési és

Örökségvédelmi Osztály

Cím: 1105 Budapest, Körösi Csoma Sándor út 53–55. Postacím: 1475 Budapest, Pf.: 103. – Telefon: +36 (1) 79-59050

KRID: 422374158

E-mail: orokseghivasodfok@bfkh.gov.hu – Honlap: www.kormanyhivatalok.hu

Közlekedési Minisztériumhoz is. Elérhetőségük: regeszet@ekm.gov.hu, <https://www.e-epites.hu/regeszet/onkormanyzat/terinformatikai-adatszolgaltatas>

A kulturális örökség védelméről szóló 2001. évi LXIV. törvény 85/A. § (1) bekezdése szerint örökségvédelmi hatástanulmányt kell készíteni a település településfejlesztési tervének kidolgozása során. Ha a településfejlesztési terv készítésekor nem készült, vagy a rendezés alá vont területre nincs örökségvédelmi hatástanulmány, vagy van, de az tíz évnél régebbi, akkor azt a rendezés alá vont területre el kell készíteni. (2) Az örökségvédelmi hatástanulmányban megfogalmazott értékvédelmi terv szerint kell meghatározni az örökségvédelemmel érintett területekre vonatkozó településfejlesztési és településrendezési terveket.

A kulturális örökség védelmével kapcsolatos szabályokról szóló 68/2018. (IV. 9.) Korm. rendelet 84. § (1) bekezdése szerint a települési örökségvédelmi hatástanulmány elkészítéséről a településfejlesztési koncepció vagy a településrendezési eszköz és a településképi rendelet készíttetője köteles gondoskodni. Az örökségvédelmi hatástanulmány részleteit e Korm. rend. 83. és 84. §§-ai szabályozzák részletesen.

Budapest, dátum: *elektronikus aláírás szerint*

Tisztelettel,
a BFKH feladat- és hatáskörében eljáró
dr. Sára Botond főispán megbízásából:

Sajti Zsuzsanna
osztályvezető

Erről értesül:

1. Címzett – HK, E-TÉR
2. Veszprém Vármegyei Kormányhivatal Építésügyi és Örökségvédelmi Főosztály, 8200 Veszprém, Megyeház tér 1. – HK



BUDAPEST FŐVÁROS
KORMÁNYHIVATALA
ÉPÍTÉSÜGYI ÉS ÖRÖKSÉGVÉDELMI FŐOSZTÁLY

Ügyiratszám:	BP/2602/00395-5/2024	Tárgy:	Külsővat település teljes területére vonatkozó Településterv készítése – környezeti értékelés véleményezése örökségvédelmi szempontból
Ügyintéző neve:	Bozóki-Ernyey Katalin, Király Judit		
Telefon:	+36 (1) 795-9032, + 36 (1) 795-9047	Melléklet:	–
E-mail:	bozoki-ernyey.katalin@bfkh.gov.hu kiraly.judit@bfkh.gov.hu	Hiv. szám:	–
		Ügyintézőjük:	–

Ez a levél kizárólag elektronikusan kerül megküldésre.

Tisztelt Érintettek!

A fent megjelölt tárgyban – az E-TÉR rendszeren keresztül megkereső levél nélkül – küldött megkeresésre, az egyes tervek, illetve programok környezeti vizsgálatáról szóló 2/2005. (I. 11.) Kormányrendelet (továbbiakban: 2/2005 (I. 11.) Korm. rend.) 8. § (3) bek. a) pontjában és a 3. számú melléklet II. 2. h) pontjában foglaltak, illetve az Építési és Közlekedési Minisztérium által vezetett közhiteles örökségvédelmi nyilvántartás (továbbiakban: Nyilvántartás) aktuális adatai alapján nyilatkozom, hogy

Külsővat településfejlesztési koncepciójának és településrendezési terveinek készítéséhez szükséges Környezeti értékelés (Közreműködő: Településrendezés, környezetvédelem, tájrendezés: Náдай Brigitta, 2024. április)
és a hozzá kapcsolódó Örökségvédelmi hatástanulmány (készítette: Náдай Brigitta, Rácz Bálint, Schild Dorottya, Dr. Belényesy Károly, 2024. március)

nem megfelelő.

Régészeti szempontból:

Kérem, hogy nézzék meg, hogy a BP/2602/00395-2/2024. iktatószámú, 2024. május 30-án kiadmányozott levelünkben kért és lent idézett feltétel teljesült-e, ugyanis a benyújtott dokumentációk, ill. szabályozási tervlap nem erre utal.

- “Kérem, hogy az Örökségvédelmi hatástanulmány régész szakértője végezze el az Építési és Közlekedési Minisztérium által vezetett közhiteles örökségvédelmi nyilvántartásban (továbbiakban: Nyilvántartás) a település közigazgatási területén található lelőhelyek revízióját, különösen az egymást nem metsző kettő darab poligonon jelölt lelőhelyek esetében. Szükség szerint módosítási javaslatait küldje meg a Nyilvántartás részére. A

Örökségvédelmi Osztály

Cím: 1105 Budapest, Kőrösi Csoma Sándor út 53–55. Postacím: 1475 Budapest, Pf.: 103. – Telefon: +36 (1) 79-59050
E-mail: oroksegmasodfok@bfkh.gov.hu — Honlap: www.kormanyhivatalok.hu
Hivatali kapu azonosító: KHIV BUK EOF OVO — KRID: 422374158

Nyilvántartásba vételt követően a településtervi tervlapokon már a módosított lelőhely poligonokat kell feltüntetni.”

Műemléki, településképi szempontból:

- A kulturális örökség védelméről szóló 2001. évi LXIV. törvény (továbbiakban: Kötv.) 2020. szeptember 1-től hatályos 92/A. § (1) bekezdése szerint: *A 2020. augusztus 31-én I. kategóriába sorolt műemlékek e törvény erejénél fogva 2020. szeptember 1-jével kiemelten védett műemlékké, a II. kategóriába sorolt műemlékek, valamint a nyilvántartott műemléki értékek e törvény erejénél fogva védett műemlékké válnak.* Fentiek értelmében – a Nyilvántartás adatai alapján – a **Külsővat, 0270/11 hrsz. alatti ingatlanon lévő Kápolna** (törzsszám: 8651, azonosító: 9962, bírság kategória: II., védelem kelete: 1975. 05. 22.), **védett műemléknek**, és a **Külsővat, 0160/5 hrsz. alatti ingatlanon lévő Schmidt-kastély** (törzsszám: 9147, azonosító: 9964, bírság kategória: II., védelem kelete: 1980. 05. 13.), szintén **védett műemléknek** minősül. **Kérjük, hogy ennek megfelelően javítsák az Örökségvédelmi hatástanulmányban használt fogalmakat és bírság kategóriákat, mivel Általános műemléki védelem meghatározás, illetve III. bírság kategória már nem hatályos kifejezés.**
- **A 8651 törzsszámon bejegyzett Kápolna** (azonosító: 9962, bírság kategória: II.) **védett műemléknek**, valamint **a 9147 törzsszámon bejegyzett Schmidt-kastély** (azonosító: 9964, bírság kategória: II.) **védett műemléknek a törvény erejénél fogva van műemléki környezete.** [A műemléki környezet a műemlék védőövezete. A védetté nyilvánított műemlékkel vagy műemléki jelentőségű területtel közvetlenül határos ingatlanok, a közterületrészek és a közterületrészekkel határos ingatlanok műemléki környezetnek minősülnek.] **A Kápolna ex-lege műemléki környezete összesen 4 db védett ingatlant foglal magába (139, 21/3, 21/4 és 344 hrsz.-ú ingatlanok), a Schmidt-kastély ex-lege műemléki környezete pedig összesen 3 db védett ingatlant foglal magába (0136/2, 0160/7 és 0161 hrsz.-ú ingatlanok).** Kérem, hogy a fentiek vonatkozásában – a teljesség igényével – egészítsék ki a dokumentációkat a hivatkozott ex-lege műemléki környezetek adataival és az érintett ingatlanok helyrajzi számainak felsorolásával, továbbá a tervlapokon is vezessék át fentiek szerint.
- Felhívom a figyelmüket arra, hogy a műemléket, illetve műemléki területet érintően a Kötv. és a kulturális örökség védelmével kapcsolatos szabályokról szóló 68/2018. (IV. 9.) Korm. rendelet vonatkozó előírásai az alábbiak: **Kötv.: A védett műemléki értékek megőrzése – A védett műemléki értékek fenntartása, A védett műemléki értékek méltó használata és helyreállítása (41-43. §§), 68/2018. (IV. 9.) Korm. rendelet: A műemléki érték védelme (56-81. §§).**
- Továbbá felhívom a figyelmüket az épített környezet alakításáról és védelméről szóló 1997. évi LXXVIII. törvény (Étv.) 7. § (1) bekezdés c) pontjában előírtakra: **A településfejlesztés és a településrendezés célja a lakosság életminőségének és a település versenyképességének javítása érdekében a természeti, táji és építészeti értékek gyarapítása és védelme, az erőforrások kíméletes és környezetbarát hasznosításának elősegítése.,** valamint (2) bekezdés c) pontjára: **A településfejlesztés és a településrendezés során, valamint a településrendezési sajátos jogintézmények alkalmazásával biztosítani kell a területek közérdeknek megfelelő felhasználását a jogos magánérdekekre tekintettel. Ennek során figyelembe kell venni a helyi népesség identitásának erősítését, kulturális örökségük sokféleségének és gazdagságának megőrzését.**

Kérem, hogy a fentieknek megfelelően módosítsák, illetve javítsák a Környezeti értékelésben és a vonatkozó dokumentumokban foglaltakat és iktatószámunkra való hivatkozással újbóli értékelésre küldjék meg a számunkra.

Levelemet egyúttal megküldöm a nyilvántartást vezető hatóságnak a **8651 törzsszámon bejegyzett Kápolna** (azonosító: 9962, bírság kategória: II.) **védett műemlék**, valamint a **9147 törzsszámon bejegyzett Schmidt-kastély** (azonosító: 9964, bírság kategória: II.) ex-lege műemléki környezeteinek aktualizálása okán.

Jelen irat kiadmányozására *Budapest Főváros Kormányhivatala kiadmányozási rendjéről* szóló 6/2023. (III.01.) utasítás 1. számú melléklete 300.5-300.8 pontjai alapján történt kijelölés szerint került sor.

Budapest, dátum: *elektronikus aláírás szerint*

Tisztelettel,

a **BFKH** feladat- és hatáskörében eljáró
dr. Sára Botond főispán megbízásából:

dr. Zelenyánszki Éva
ügyintéző

Erről értesül:

1. Címzett – HK, E-TÉR
2. Építési és Közlekedési Minisztérium Műemlékvédelemért Felelős Helyettes Államtitkárság – Műemléki Főosztály – muemlek@ekm.gov.hu – MK aktualizálása



BUDAPEST FŐVÁROS
KORMÁNYHIVATALA

NÉPEGÉSZSÉGÜGYI FŐOSZTÁLY

Aczél Péter polgármester

részére

Külsővat Község Önkormányzata

Iktatószám: BP/FNEF/02607-2/2024.
Ügyintéző: Szabóné Elekes Éva
Telefonszám: 06 (1) 465-3800/1429
E-mail: kozeg1@nfo.bfkh.gov.hu
Tárgy: Véleményezés természetes gyógytényező érintettség szempontjából.

Hiv. szám: –

Ez a levél kizárólag elektronikusan kerül megküldésre!

Tisztelt Polgármester Úr!

Külsővat község településrendezési eszközeinek – teljes közigazgatási terület – készítése kapcsán, 2024. április 29-én, E-TÉR-en keresztül érkezett megkeresésére, a népegészségügyi feladatkörében eljáró Budapest Főváros Kormányhivatala (a továbbiakban: BFKH) az alábbi tájékoztatást adja.

A község közigazgatási területén természetes gyógytényező érintettsége nem áll fenn, ezért jelen esetben a BFKH véleményezési lehetőséggel nem rendelkezik.

Érintettség esetén a BFKH, mint környezet védelméért felelős szerv feladatát az *egyes tervek, illetve programok környezeti vizsgálatáról* szóló 2/2005. (I. 11.) Korm. rendelet 3. számú melléklete II.2. pontjának g) bekezdése állapítja meg.

A BFKH jelen iratot az *elektronikus ügyintézés és a bizalmi szolgáltatások általános szabályairól* szóló 2015. évi CCXXII. törvény 9. § (1) bekezdésére tekintettel elektronikus úton küldi meg.

A BFKH felhívja a figyelmet arra, hogy a BFKH-val elektronikus úton szükséges kapcsolatot tartani (szervezetnév: BFKHNSZSZ, KRID azonosítókód: 427094958).

BFKH kéri a fentiek szíves elfogadását.

Budapest, – dátum a digitális aláírás szerint

Üdvözlettel:

dr. Sára Botond
főispán megbízásából

dr. Somogyi Rozália
osztályvezető

Közegészségügyi Osztály 1.

1138 Budapest, Váci út 174. – 1550 Bp., Pf.: 203 – Telefon: +36 (1) 465-3866 – Fax: +36 (1) 465-3853

Hivatali kapu KRID azonosító: 427094958

E-mail: kozeg1@nfo.bfkh.gov.hu - Honlap: www.kormanyhivatalok.hu

Melléklet:–

Kapják:

1. Külsővat Község Önkormányzata – E-TÉR
2. Irattár

Közegészségügyi Osztály 1.


1138 Budapest, Váci út 174. – 1550 Bp., Pf.: 203 – Telefon: +36 (1) 465-3866 – Fax: +36 (1) 465-3853

Hivatali kapu KRID azonosító: 427094958

E-mail: kozeg1@nfo.bfkh.gov.hu - Honlap: www.kormanyhivatalok.hu

Külsővat Település Településterv készítése általános egyeztetési eljárással v6 - környezeti értékelés
véleményezés

Aláírt véleménydokumentumok
1. észrevétel Budapest Főváros Kormányhivatala Népegészségügyi Főosztály 2024-05-27 12:23:50 Csatolmány: BP_FNEF_02607_2_2024 Kulsovat_2005_alairt.pdf
2. észrevétel Budapest Főváros Kormányhivatala Építésügyi és Örökségvédelmi, Hatósági, Oktatási és Törvényességi Felügyeleti Főosztály Örökségvédelmi Osztály 2024-05-31 11:51:30 Csatolmány: BP_2602_00395_2_2024 Külsővat teljes terület - tematika.pdf
3. észrevétel Veszprém Megyei Katasztrófavédelmi Igazgatóság Katasztrófavédelmi Hatósági Osztály 2024-06-05 08:23:30 Csatolmány: mKülsővat_egyeztető_környezeti_signed_signed_12107697_4_20240531082212.pdf
4. észrevétel Szabályozott Tevékenységek Felügyeleti Hatósága Bányászati és Gázipari Főosztály 2024-06-10 09:21:53 Csatolmány: SZTFH-BANYASZ_6634-2_2024 Külsővat község TRE módosítása, környezeti értékelés_aláírt.pdf
5. észrevétel Balaton-felvidéki Nemzeti Park Igazgatóság 2024-06-24 16:22:37 Csatolmány: 2269-5-2024.pdf
6. észrevétel Budapest Főváros Kormányhivatala Építésügyi és Örökségvédelmi Főosztály Örökségvédelmi Osztály 2024-06-25 13:31:43 Csatolmány: BP_2602_00395_5_2024 Külsővat teljes terület - környezeti értékelés véleményezése.pdf



Balaton-felvidéki
Nemzeti Park

8229 Csopak, Kossuth u. 16.
Telefon: 87/555-260
Fax: 87/555-261
E-mail: bfnpi@bfnpi.hu
BFNPI KRID: 545266339

BALATON-FELVIDÉKI NEMZETI PARK IGAZGATÓSÁG

Ügyiratszám: 2269-5/2024
Ügyintézőnk: Tóth Livia ☎ 87/555-309
Ügyintézőjük: -

Tárgy: Külsővat Község új településtervezés
készítése - véleményezési szakasz
Melléklet: -
Hivatkozási szám: -

Külsővat Község Önkormányzata

Aczél Péter
polgármester

9532 Külsővat
Kossuth u. 70.

Tisztelt Polgármester Úr!

Külsővat Község új településtervezésének véleményezési dokumentációját köszönettel megkaptuk. A Balaton-felvidéki Nemzeti Park Igazgatóság a természetvédelmi hatósági és igazgatási feladatokat ellátó szervek kijelöléséről szóló 625/2022. (XII. 30.) Korm. rendelet 19. §. f) pontja, a településtervezés tartalmáról, elkészítésének és elfogadásának rendjéről, illetve az egyes településrendezési sajátos jogintézményekről szóló 419/2021. (VII. 15.) Korm. rendelet 62. § (1) bekezdésének a) pontja, valamint a 2/2005. (I.11.) Korm. rendelet 3. sz. melléklete alapján véleményezi a településrendezési eszközöket.

A megküldött dokumentumok (2024. március) alapján ezúton adjuk meg véleményezésünket:

1. Megalapozó vizsgálat

Tájékoztatjuk, hogy a település területén a 2.12.3.1 pontban megemlített tájképvédelmi szempontból kiemelten kezelendő területek nem találhatók, a megnevezést **kérjük javítani tájképvédelmi terület övezetére.**

2. Településfejlesztési terv

Felhívjuk a figyelmet, hogy a településfejlesztési terv 4.1.1 fejezetében szereplő „1. számú akcióterület – Beépítetlen lakóterület akcióterülete” a fejlesztési tervlapokon nem került ábrázolásra. **Kérjük ennek javítását.**

3. Környezeti értékelés

A környezeti értékelés tartalmát táj- és természetvédelmi szempontból elfogadjuk.

4. Alátámasztó javaslat

A 6.1 fejezetben (Zöldfelületi rendszer elemeinek fejlesztési javaslata) a belterületen javasolt növényfajoknál **kérjük kihangsúlyozni, hogy a növénytelepítésnél az inváziós fajokat kerülni kell.** A természet- és tájvédelmi szempontból növénytelepítésre javasolt és inváziós fajok listája megtalálható Igazgatóságunk honlapján (<https://www.bfnpi.hu/hu/oldal/novenyjegyzek>; <https://www.bfnpi.hu/hu/oldal/invazios-novenyfajok>)

Az alátámasztó javaslat tartalmát táj- és természetvédelmi szempontból elfogadjuk.

5. Helyi Építési Szabályzat tervezete

- A természet és a környezet védelmére vonatkozó előírások című fejezetet (V. fejezet) 18. § (1) bekezdését **kérjük kiegészíteni az ex lege láp és a Natura 2000 terület rögzítésével.**
- A Natura 2000 területeket érintő övezetek előírásait **kérjük kiegészíteni a következő előírással: „A természetvédelmi kezelő által közzétett Natura 2000 fenntartási tervben szereplő kezelési javaslatokat figyelembe kell venni.,,**
Az Marcal-medence (HUBF20015) Natura 2000 terület fenntartási tervének elérhetősége: <https://www.bfn.hu/hu/oldal/elfogadott-natura-2000-fenntartasi-tervek-hu>.
- A tájgazdálkodási mezőgazdasági terület (Mt) övezet előírásait (40. § (2) bekezdés) **kérjük kiegészíteni a gyepterület művelési ágú ingatlanokkal.**
- A tájgazdálkodási mezőgazdasági terület övezetében (természetközeli gazdálkodással művelt területek) a szállásjellegű rendeltetést illetve a lakó rendeltetés külön épületben való elhelyezését nem tartjuk szükségszerűnek, **nem támogatjuk.**
- A 3. mellékletet az átláthatóság kedvéért javasoljuk úgy javítani, hogy minden oldalon láthatóak legyenek az övezeti jelek.

A Tvt. 6. § (2) bekezdése szerint a tájhasznosítás és a természeti értékek felhasználása során meg kell őrizni a tájak természetes és természetközeli állapotát, továbbá gondoskodni kell a tájak esztétikai adottságait és a jellegét meghatározó természeti értékek, természeti rendszerek és az egyedi tájértékek fennmaradásáról. A Tvt. 7. § (2) bekezdés c) és e) pontja szerint a táj jellege, a természeti értékek, az egyedi tájértékek és esztétikai adottságok megóvása érdekében: a település-, a területrendezés és fejlesztés, különösen a területfelhasználás, a telekalakítás, az építés, a használat során kiemelt figyelmet kell fordítani a természeti értékek és rendszerek, a tájképi adottságok és az egyedi tájértékek megőrzésére, illetve biztosítani kell, hogy a gazdálkodással összefüggő épületek, építmények, létesítmények és berendezések elhelyezése, mérete, formája, funkciója és száma alkalmazkodjon a táj jellegéhez.

A fenti előírások alapján:

- A HÉSZ-t javasoljuk kiegészíteni az alábbiakkal:
 - Új villamosenergia ingatlan-bekötést az egész településen már csak földalatti csatlakozáskiépítésével szabad kivitelezni még akkor is, ha a közhálózat oszlopsoron halad.
 - Beépített és beépítésre szánt területen új közép- és kisfeszültségű, valamint közvilágítási) villamos-energia ellátási hálózatot építeni, meglévő hálózat átépítésével járó rekonstrukciót végezni, csak földkábeles elhelyezéssel szabad.
- A 29. § (5) bekezdésben (Gksz építési övezet) és a 30. § (6) bekezdésben (K-Mű építési övezet) a „minimum 2 szintes növényzet” helyett **kérjük „háromszintes növényállomány” kötelező telepítésének előírását.**
- A 38. § (2) bekezdésében a mezőgazdasági területeknél a 10 méteres épületmagasság véleményünk szerint túlzó mértékű, **kérjük ennek felülvizsgálatát.**
- A HÉSZ-t **kérjük kiegészíteni a következő előírással: „A település területén szélroham nem helyezhető el.”**
- Az általános mezőgazdasági és a tájgazdálkodási területeken **kérjük az elhelyezhető maximális épületmagasság meghatározását.**
- Az általános mezőgazdasági és a tájgazdálkodási területeken a 2. melléklet 15. és 16. sorában rögzített 10,0 méteres épületmagasság túlzó mértékű, **kérjük ennek felülvizsgálatát.**

- A 3. mellékletben a tájgazdálkodási terület övezetben (Mt) **kérjük törölni** a kemping rendeltetést.
- A Tvt. előírásai alapján **javasoljuk megfontolni**, hogy a **tájgazdálkodási mezőgazdasági terület** övezetében a kialakítható telekméret, a beépíthetőség és az elhelyezhető maximális épületnagyság tekintetében **az általános mezőgazdasági terület övezeténél szigorúbb előírások rögzítését.**

6. Szabályozási tervlapok

- A Tvt. 18. § (3) bekezdése és a településtervek tartalmáról, elkészítésének és elfogadásának rendjéről, valamint egyes településrendezési sajátos jogintézményekről szóló 419/2021 (VII.15.) Korm. rendelet 15. § (2) bekezdés b) pontja és 6. melléklete alapján szabályozási tervlapokon **kérjük ábrázolni a Marcal partvonalától számított 50 méteres, az építmények elhelyezésével korlátozott területsávot.**
- Felhívjuk a figyelmet, hogy a HÉSZ-ben a Gksz és K-Mű építési övezetek előírásaiban rögzített kötelező növénytelepítési sáv sem a szabályozási terv jelmagyarázatán nem található, sem az építési övezeteknél nem került jelölésre. **Kérjük ennek javítását.**
- A tájgazdálkodási mezőgazdasági terület és az általános mezőgazdasági terület övezetek kijelölését **kérjük felülvizsgálni**, a Marcal-medence Natura 2000 területhez tartozó gyepterületeket **kérjük tájgazdálkodási mezőgazdasági terület övezetbe sorolni.**
- Felhívjuk a figyelmet, hogy a szabályozási tervlap jelmagyarázatában az országos ökológiai hálózat magterület övezete nem szerepel, az ökológiai folyosó ezzel szemben igen, amely övezet a település közigazgatási területén nem található meg. Továbbá a magterület övezete nincs jelölve a tervlapokon. **Kérjük az országos ökológiai hálózat teljeskörű jelölését a tervlapokon.**
- Továbbá az ex lege láp lehatárolása sincs ábrázolva a tervlapokon, **kérjük ennek javítását is.**

Az új településterv elfogadását táj- és természetvédelmi szempontból a fent leírtak miatt nem támogatjuk, kérjük a fent rögzítettek alapján a terv javítását, átdolgozását.

Jelen véleményezésünket szakmai vonatkozásban az 1996. évi LIII. (a természet védelméről szóló) törvény és az egyéb hatályos jogszabályok értelmében adtuk.

Ezúton nyilatkozunk arról, hogy Igazgatóságunk az eljárás további szakaszaiban részt kíván venni.

Jelen dokumentum kizárólag elektronikus úton kerül kézbesítésre.

Csopak, 2024. június 24.

Tisztelettel:


Bende Zsolt
igazgató

Iktatószám: CS/12349-2/2024.

Tárgy: véleményezés

Ügyintéző: Csikár Brúnó

E-mail cím: csikar@nmhh.hu

Telefon: (99) 518-542

Hivatkozási szám: -

Készült: 2024.05.27.

**Külsővat Község Önkormányzata
Aczél Péter Polgármester Úr**

Külsővat

Kossuth u. 70.

9532

Tisztelt Polgármester Úr!

A Nemzeti Média- és Hírközlési Hatóság Hivatala (a továbbiakban: **Hatóság**) a Külsővat község új településtervének készítésével kapcsolatos véleményezési dokumentációját megvizsgálta.

A tervdokumentáció nem sért hírközlési érdeket, a készítés ellen a Hatóság kifogást nem emel.

Jelen véleményt a településtervek tartalmáról, elkészítésének és elfogadásának rendjéről, valamint egyes településrendezési sajátos jogintézményekről szóló 419/2021. (VII. 15.) Korm. rendelet (a továbbiakban: **Rendelet**) 64. §-ában meghatározottak szerint a Rendelet 11. melléklet 24. pontjában foglalt felhatalmazás alapján adta a Hatóság.

Elektronikusan aláírt dokumentum.

*Kiadmányozta: **Simon Imre építésügyi csoportvezető Sopronban, az elektronikus aláírás szerinti időpontban.***



BUDAPEST FŐVÁROS
KORMÁNYHIVATALA
ORSZÁGOS KÖZÚTI ÉS HAJÓZÁSI HATÓSÁGI FŐOSZTÁLY

Aczél Péter polgármester úr
részére

Külsővat Község Önkormányzata

Külsővat
Kossuth u. 70.
9532

Iktatószám: BP/0801/00454-2/2024
Ügyintézők: Bánhidi Viktória
Telefon: +36-1-815-9633
Tárgy: Külsővat község településrendezési
eszközeinek módosítása –
véleményezési szakasz

Ez a levél kizárólag elektronikus úton kerül megküldésre KRID: 148539145

Tisztelt Polgármester Úr!

Külsővat község településrendezési eszközeinek módosításával kísérőlevél nélküli – Főosztályomra 2024. május 23-án E-TÉR-en keresztül érkezett – megkeresésére a közlekedési igazgatási feladatokkal összefüggő hatósági feladatokat ellátó szervek kijelöléséről szóló 382/2016. (XII. 2.) Korm. rendelet alapján az alábbi tájékoztatást adom.

A tervezés során figyelembe kell venni Magyarország és egyes kiemelt térségeinek területrendezési tervéről szóló 2018. évi CXXXIX. törvény előírásait, valamint összhangban kell lenni az elfogadott Veszprém Megyei Területrendezési Tervvel.

A településrendezési tervek kötelező, alátámasztó közúti közlekedési munkarészeinek tartalmi követelményeit az e-UT 02.01.41 számú Ütügyi Műszaki Előírás határozza meg. A közlekedési javaslat készítése során a közutak tervezésére vonatkozó e-UT 03.01.11 számú Ütügyi Műszaki Előírást is be kell tartani.

A közlekedési javaslat célja az, hogy a közlekedési létesítményekre vonatkozó tervezett műszaki paraméterek (pl. a közutak, vasutak elhelyezésére biztosítandó építési terület szélessége) beépítésre kerüljenek a szerkezeti tervbe, a szabályozási tervbe és a helyi építési szabályzatba.

A rendezési tervben a közúthálózati elemeket, azok tervezési osztályba sorolását úgy kell meghatározni, hogy azok megfeleljenek a közutak igazgatásáról szóló 19/1994. (V. 31.) KHVM rendeletben és a „Közutak tervezése” e-UT 03.01.11 számú Ütügyi Műszaki Előírásban foglaltaknak, valamint összhangban legyenek a kiszorgálandó területi igényekkel, a védett vagy védelemre javasolt területekre vonatkozó szabályozásokkal, a térségre vonatkoztatott környezetvédelmi előírásokkal.

A tervezés során az utak és csomópontok helyigényét a távlati forgalmi igények alapján kell meghatározni. Figyelembe kell venni a szükséges keresztmetszeti elemeket (forgalmi sávok, parkolósávok, járdák, gyalogút, padkák, rézsűk, kerékpársávok, kerékpárút, elválasztó sáv, zöldsáv, forgalom elől elzárt terület stb.), a közművek elhelyezését, valamint a vízelvezetés és az esetlegesen szükséges környezetvédelmi berendezések helyigényét is.

Gyorsforgalmi Ütügyi Osztály

Cím: 1124 Budapest, Németvölgyi út 37-39. - 1525 Budapest, Pf. 39. – Telefon: +36 (1) 474-1770 – KRID: 645240704

E-mail: uto@bfkh.gov.hu - Honlap: www.kormanyhivatalok.hu

A keresztmetszeti méretezést azon meglévő utak esetében is el kell végezni, melyeket magasabb kategóriába sorolnak, vagy új funkciókat terveznek (új kerékpárút vagy kerékpársávok, várakozósáv, párhuzamos szervízút kialakítása, zöldsávok vagy fasorok telepítése stb.).

Az országos közutakat érintő új csomópontok vagy útsatlakozások tervezésekor figyelembe kell venni a „Szinthelyi közúti csomópontok méretezése és tervezése” e-UT 03.03.21 számú és a „Közutak melletti ingatlanok, kiszolgáló létesítmények útsatlakozása” e-UT 03.02.21 számú Útügyi Műszaki Előírásban foglaltakat.

A közúti közlekedésről szóló, 1988. évi I. törvény (Kkt.) 42/A. § (1) bekezdése szerint:

„A közút kezelőjének hozzájárulása szükséges

a) külterületen a közút tengelyétől számított ötven méteren, autópálya, autópálya, gyorsút és főútvonal esetén száz méteren belül építmény elhelyezéséhez, bővítéséhez, rendeltetésének megváltoztatásához, nyomvonal jellegű építmény elhelyezéséhez, bővítéséhez, kő, kavics, agyag, homok és egyéb ásványi nyersanyag kitermeléséhez, valamint a közút területének határától számított tíz méter távolságon belül fa ültetéséhez vagy kivágásához, valamint

b) belterületen – a közút mellett – ipari, kereskedelmi, vendéglátó-ipari, továbbá egyéb szolgáltatási célú építmény építéséhez, bővítéséhez, rendeltetésének megváltoztatásához, valamint a helyi építési szabályzatban, vagy a szabályozási tervben szereplő közlekedési és közműterületen belül nyomvonal jellegű építmény elhelyezéséhez, bővítéséhez, továbbá a közút területének határától számított két méter távolságon belül fa ültetéséhez vagy kivágásához,

c) amennyiben az elhelyezendő létesítmény dőlési távolsága a közút határát keresztezi.”

A Kkt. 12. § (3) bekezdés szerint:

„A gépjárművek közlekedésére szolgáló közút területén, a felett és mellett – a közúti jelzőtáblák megtervezésének, alkalmazásának és elhelyezésének követelményeiről szóló miniszteri rendeletben meghatározott területen belül – nem lehet olyan jel, jelzés, egyéb tárgy és berendezés, amely a közúti jelzésekkel – azok alakjával, színével – összetéveszthető, a láthatóságot akadályozza, alkalmas arra, hogy a közlekedők figyelmét elterelje, vagy a közlekedés biztonságát egyéb módon veszélyezteti.

(3a) Nem lehet továbbá reklámtábla, reklámhordozó és egyéb reklámcélú berendezés, valamint a tájékozódást segítő jelzést megjelenítő reklámcélú eszköz lakott területen

a) a gépjárművek közlekedésére szolgáló közút területén, a közút úttesten kívüli burkolatlan területe kivételével,

b) a gépjárművek közlekedésére szolgáló közút felett, annak műtárgyán, tartozékán, a járda, a gyalogút, valamint a kerékpárút kivételével.

(3b) Reklámtábla, reklámhordozó és egyéb reklámcélú berendezés közvilágítási-, villany-, és telefon-oszlopon az adott ellátási területen működő áram-, illetve telefonszolgáltató engedélyével helyezhető el. Reklámtábla, reklámhordozó és egyéb reklámcélú berendezés közvilágítási-, villany-, és telefonoszlopon történő elhelyezése esetén az elhelyező köteles a közterület-használati díjak megfizetésére.

(3c) Tájékozódást segítő jelzést megjelenítő reklámcélú eszköz a közvilágítási-, villany- és telefonoszlopon az áram-, telefonszolgáltató vagy áramhálózati engedélyes, valamint az oszlop tulajdonosának a hozzájárulásával helyezhető el; az elhelyezést az eszközzel érintett oszlop alatti földterület tulajdonosa és az eszközzel érintett oszlop alatti földterülettel szomszédos ingatlan tulajdonosa tűrni köteles.

(3d) A tájékozódást segítő jelzést megjelenítő reklámcélú eszköz (3c) bekezdés szerinti elhelyezése esetén

a) nem kell alkalmazni az épített környezet alakításáról és védelméről szóló törvény szerinti település-képi bejelentési eljárásra vonatkozó szabályokat,

b) a közterület igénybevétele rendeltetésszerű igénybevételnek, a tájékozódást segítő jelzést megjelenítő reklámcélú eszköz pedig a közúti közlekedés szervezésének és irányításának céljait szolgáló berendezésnek minősül,

Gyorsforgalmi Útügyi Osztály

Cím: 1124 Budapest, Németvölgyi út 37-39. - 1525 Budapest, Pf. 39 – Telefon: +36 (1) 474-1700 – KRID: 645240704

E-mail: uto@bfkh.gov.hu - Honlap: www.kormanyhivatalok.hu

c) a közterület b) pont szerinti rendeltetésszerű igénybe vétele közterület használati díjfizetési kötelezettséggel nem jár, a tájékozódást segítő jelzést megjelenítő reklámcélú eszköz elhelyezéséért az elhelyezőnek a közút kezelője részére elhelyezési díjat kell fizetnie,

d) az elhelyezéshez a közterület használatra vonatkozó jogszabályok szerinti hatósági engedély, illetve polgári jogi jogviszony nem szükséges.

(3e) A gépjárművek közlekedésére szolgáló közút lakott területen kívüli szakasza mellett nem lehet reklámtábla, reklámhordozó vagy egyéb reklámcélú berendezés, valamint a tájékozódást segítő jelzést megjelenítő reklámcélú eszköz. A tilalom nem vonatkozik a 2010. december 31-éig a nem gyorsforgalmi utak mentén kihelyezett 12A/0-ás ív méretű reklámfelülettel rendelkező reklámtáblákra, az üzemanyag-töltő állomások területén elhelyezett cégjelzésre, és üzemanyagárakat tartalmazó táblákra, az építményeken, az építmények telkén elhelyezett olyan felíratra, amelyek az építményben működő cég nevét, jelét (piktogramját), vagy tevékenységét jelzik, továbbá azokra a – közvetlenül a közút mellett elhelyezett – berendezésekre, amelyek közlekedés biztonságát elősegítő közérdekű tájékoztató táblák szakmai tartalmát, valamint engedélyezésüket meghatározó testület által engedélyezett a közlekedés biztonságát elősegítő közérdekű tájékoztatást tartalmaznak.”

A tervezés során a 253/1997. (XII. 20.) Korm. rendelet (OTÉK) 38. §-ában rögzített védősávot (biztonsági övezetet) biztosítani kell.

Tájékoztatom, hogy a vasúti átjáró – az ideiglenesen létesített vasúti átjáró kivételével – létesítése, áthelyezése és megszüntetése, valamint a létesítés és az áthelyezés során a vasúti átjáró biztosítási módjának és forgalmi rendjének kialakítása engedély köteles. A 382/2016. (XII. 2.) Korm. rendelet 2. § (2) bekezdés 10. pontja első fokon országos illetékességgel Budapest Főváros Kormányhivatalát jelöli ki útügyi hatóságként.

A vasúti átjáró létesítési eljárást Hivatalom az utak forgalomszabályozásáról és a közúti jelzések elhelyezéséről szóló 20/1984. (XII. 21.) KM rendelet alapján folytatja le a szintbeni közúti-vasúti átjárók kialakításáról szóló e-UT 03.06.11 számú Utügyi Műszaki Előírás (UME) figyelembevételével.

Kiemelt figyelmet kell fordítani a közlekedésbiztonsági szempontokra, a fejlesztések tervezésénél, megvalósításánál elsőbbséget kell, hogy élvezzenek azok a beruházások, amelyekkel a személysérüléssel járó balesetek, balesetveszélyes helyzetek előzhetőek meg.

Az eljárás további szakaszában nem kívánok részt venni.

A településrendezési eszközök módosításával kapcsolatban kifogást nem emelek.

Érintett államigazgatási szervként fenti véleményemet a településtervek tartalmáról, elkészítésének és elfogadásának rendjéről, valamint az egyes településrendezési sajátos jogintézményekről szóló 419/2021. (VII. 15.) Korm. rendelet 11. melléklet 13. pontja valamint a 64. § (4) bekezdése szerinti véleményezési jogkörömben adtam.

Budapest, - dátum a digitális aláírás szerint

Tisztelettel:

dr. Sára Botond főispán megbízásából:

Bognár Géza
osztályvezető

Gyorsforgalmi Útügyi Osztály

Cím: 1124 Budapest, Németvölgyi út 37-39. - 1525 Budapest, Pf. 39 – Telefon: +36 (1) 474-1700 – KRID: 645240704

E-mail: uto@bfkh.gov.hu - Honlap: www.kormanyhivatalok.hu

Aláírt véleménydokumentumok
1. észrevétel Országos Vízügyi Főigazgatóság 2024-05-24 10:20:45 Csatolmány: OVF_Meghatalmazás_25778_0830_2022.PDF
2. észrevétel Nemzeti Média- és Hírközlési Hatóság Hírközlésfelügyeleti-főosztály Soproni Hatósági Iroda 2024-05-27 11:02:35 Csatolmány: 12349-224-hiteles.pdf
3. észrevétel Budapest Főváros Kormányhivatala Országos Közúti és Hajózási Hatósági Főosztály Gyorsforgalmi Ütügyi Osztály 2024-05-28 10:28:57 Csatolmány: BP_0801_00454-2_2024_alairt.pdf
4. észrevétel Innovációs és Technológiai Minisztérium Hajózási Hatósági Főosztály 2024-05-29 08:58:48 Csatolmány: Külsővat településterv készítése II..pdf
5. észrevétel Nemzeti Népegészségügyi Központ (NNK) 2024-05-31 09:08:55 Csatolmány: NNGYK_22063-4_2024_Külsővat.pdf
6. észrevétel Építési és Közlekedési Minisztérium Vasúti Hatósági Főosztály 2024-05-31 11:26:05 Csatolmány: KÖFÁT_31359_1_2024_VHF_TR_Külsővat-E-TÉR aláírt.pdf
7. észrevétel Veszprém Megyei Katasztrófavédelmi Igazgatóság Katasztrófavédelmi Hatósági Osztály 2024-06-05 08:21:31 Csatolmány: mKülsővat_egyeztető_környezeti_signed_signed_12107697_4_20240531082212.pdf
8. észrevétel Nyugat-dunántúli Vízügyi Igazgatóság Vízrendezési és Öntözési Osztály 2024-06-06 14:54:53 Csatolmány: Külsővat településterv vélemény_NYUDUVIZIG.PDF
9. észrevétel Szabályozott Tevékenységek Felügyeleti Hatósága Bányászati és Gázipari Főosztály 2024-06-10 09:22:42 Csatolmány: SZTFH-BANYASZ_6634-4_2024 Külsővat község TRE módosítása, környezeti értékelés_aláírt.pdf

10. észrevétel Veszprém Megyei Rendőr-főkapitányság 2024-06-12 13:45:28 Csatolmány: mE-TÉR_válasz_településrendezésre_Külsővat_signed_252815821_275_20240611143755.pdf
11. észrevétel Veszprém Vármegyei Önkormányzat 2024-06-13 15:07:55 Csatolmány: Külsővat_Tterv_VVÖK_2vélemény.pdf
12. észrevétel Közép-dunántúli Vízügyi Igazgatóság 2024-06-20 08:16:46 Csatolmány: Külsővat településterv ETÉR-egyeztetés.pdf
13. észrevétel Balaton-felvidéki Nemzeti Park Igazgatóság 2024-06-24 16:24:00 Csatolmány: 2269-5-2024.pdf



ÉPÍTÉSI ÉS KÖZLEKEDÉSI MINISZTERIUM

VASÚTI HATÓSÁGI FŐOSZTÁLY

Iktatószám: KÖFÁT/31359-1/2024/VHF
Ügyintéző: Tóth-Németh Szilvia
Telefonszám: +36 1 814 1842
E-mail: orszagos.vasutinfra@ekm.gov.hu
Postacím: 1442 Budapest Pf.: 89.
KRID: 162737765 EKMVHF
Hiv.sz.: E-TÉR 18148

Külsővat Község Önkormányzata

Külsővat, Kossuth u. 70.
9532

Tisztelt Polgármester Úr!

A Külsővat Község Önkormányzata (9532 Külsővat, Kossuth u. 70.) E-TÉR 18148 hivatkozott számon, az **Építési és Közlekedési Minisztérium Közlekedési Hatósági Ügyekért Felelős Helyettes Államtitkárság Vasúti Hatósági Főosztály**hoz (1138 Budapest, Váci út 188., a továbbiakban: **vasúti közlekedési hatóság**) megküldött „Külsővat - településterveinek megalapozó vizsgálat” tárgyú megkeresésére az alábbi tájékoztatást adom:

A közlekedési igazgatási feladatokkal összefüggő hatósági feladatokat ellátó szervek kijelöléséről szóló 382/2016. (XII. 2.) Korm. rendelet 6. § (5) alapján a vasúti közlekedési hatóság a településfejlesztési terv és a településrendezési terv a vasúti pályahálózattal érintett település esetében történő egyeztetési eljárásai során, mint kijelölt hatóság jár el.

Külsővat község területfejlesztési stratégia vonatkozásában a vasúti közlekedési hatóság észrevételt nem tesz.

Egyebekben tájékoztatom, hogy a fejlesztés megvalósítási szakaszában az egyes közérdeken alapuló kényszerítő indok alapján eljáró szakhatóságok kijelöléséről szóló 531/2017. (XII. 29.) Korm. rendelet 1. melléklet 4. Építésügyi ügyek 21. pontjában foglaltak teljesülése esetén az építtetőnek a vasúti közlekedési hatóságot, mint szakhatóságot kell megkeresnie.

Budapest, elektronikus bélyegző szerint

Rácz Imre
osztályvezető

A tájékoztatást E-TÉR rendszerben kapják:

- 1. Külsővat Község Önkormányzata**
9532 Külsővat, Kossuth u. 70.
- 2. Irattár**



KÖZÉP-DUNÁNTÚLI
VÍZÜGYI IGAZGATÓSÁG
SZÉKESFEHÉRVÁR

Tárgy: Külsővat Település Településtervezési koncepciójának készítése általános egyeztetési
eljárással v6 - véleményezés - véleményezés

Dátum: elektronikus
bélyegző szerint

Ügyiratszám:
Szfvár-002563-26/2024.

Előadó:
Ádámné Stitz Kornélia

Észrevételek

1. észrevételek Közép-dunántúli Vízügyi Igazgatóság 2024-06-19 11:53:30

„KÜLSŐVAT KÖZSÉG TELEPÜLÉSTERVEINEK MEGALAPOZÓ VIZSGÁLA-TA”
című dokumentáció:

- **2.18.5.1. fejezet** (92. oldal) korlátozásként említi, hogy a Magyar Állam kezelésében lévő Marcal folyó 6-6 m-es, az Önkormányzat kezelésében lévő csapadékvíz elvezetést szolgáló árkok 3-3 m-es karbantartó sávval rendelkeznek.

Felhívom a figyelmet, hogy „a nagyvízi meder, a parti sáv, a vízjárta és a fakadó vizek által veszélyeztetett területek használatáról, hasznosításáról, valamint a folyók esetében a nagyvízi mederkezelési terv készítésének rendjére és tartalmára vonatkozó szabályokról” szóló 83/2014. (III.14.) Korm. rendelet 2. § (3) bekezdése alapján a parti sáv szélessége:

- az a) pontban nem említett egyéb kizárólagos állami tulajdonú vízfolyások, tavak, tározók és holtágak mentén a partvonalától számított 6 méterig,
- az a) és b) pontba nem tartozó vizek és közcélú vízellátási létesítmények partvonalától számított 3 méterig terjed.

A **Marcal** Külsővat település közigazgatási területét érintő szakasza a **Magyar Állam tulajdonában** és az **Észak-dunántúli Vízügyi Igazgatóság vagyonkezelésében** található. A Marcal esetében biztosítandó parti sáv szélessége 6-6 méter.

Külsővat község közigazgatási területén lévő további vízfolyás (melyek egyben az Önkormányzat és a Közép-dunántúli Vízügyi Igazgatóság vagyonkezelésében vannak) esetében biztosítandó parti sáv szélessége 3-3 méter.

Fentiek figyelembe vételével kérjük a MEGALAPOZÓ VIZSGÁLAT 2.18.5.1 fejezetének javítását.

A Marcal érintettsége miatt a véleményezési eljárás során javasoljuk megkeresni az Észak-dunántúli Vízügyi Igazgatóságot is.

2. észrevételek Közép-dunántúli Vízügyi Igazgatóság 2024-06-19 11:53:30

„KÜLSŐVAT KÖZSÉG TELEPÜLÉSTERVEINEK MEGALAPOZÓ
VIZSGÁLATA” című dokumentáció:

2.46.1 Víziközművek Locsolóvíz-ipari vízellátás: „A házi kutakról, egyéni vízbeszerzésekről, az egyéni vízbeszerzésű vizek vízminőségéről nyilvántartás, adatok nem állnak rendelkezésre.” mondathoz:

Megjegyezzük, hogy a vízgazdálkodási hatósági jogkör gyakorlásáról szóló 72/1996. (V.22.) Korm. rendelet 24. §. 1. bek a) pontja szerinti jegyzői hatáskörben engedélyezett kutakról a (7) bekezdés alapján nyilvántartást kell vezetni, melyet a (9) bek. alapján a vízügyi igazgatóságnak minden év március 31.- ig meg kell küldeni.

3. észrevételek Közép-dunántúli Vízügyi Igazgatóság 2024-06-19 11:53:30
<p>„KÜLSŐVAT KÖZSÉG TELEPÜLÉSTERVEINEK ALÁTÁMASZTÓ JAVASLATA” 48. oldal 7.1 vízellátás fejezet utolsó bekezdés:</p> <p>„A nem ivóvíz minőségű vízigény kielégítéséhez létesítendő házi kút csak engedélyezéssel létesíthető, ahol a rendeletben előírtak figyelembe vételével 500 m3/év vízkivételig az engedélyt a település jegyzője adja ki, az ezt meghaladó vízkivételi igény esetén az engedélyező a vízügyi hatóság.” Felhívjuk a figyelmet, hogy a Jogszabályi változások miatt, - melyet a vízgazdálkodási hatósági jogkör gyakorlásáról szóló 72/1996. (V.22) kormányrendeletben még nem módosítottak- a Vgtv 28/A § előírásait kell figyelembe venni!</p>
4. észrevételek Közép-dunántúli Vízügyi Igazgatóság 2024-06-19 11:53:30
<p>A további tervezések során vízrendezési szempontból az alábbi jogszabályok előírásait kell figyelembe venni:</p> <ul style="list-style-type: none"> – A vízgazdálkodásról szóló 1995. évi LVII. törvény; – A nagyvízi meder, a parti sáv, a vízjárta és a fakadó vizek által veszélyeztetett területek használatáról, hasznosításáról, valamint a folyók esetében a nagyvízi mederkezelési terv készítésének rendjére és tartalmára vonatkozó szabályokról szóló 83/2014. (III.14.) Korm. rendelet; – A vizek hasznosítását, védelmét és kártételeinek elhárítását szolgáló tevékenységekre és létesítményekre vonatkozó általános szabályokról szóló 147/2010. (IV.29.) Korm. rendelet; – A vizek hasznosítását, védelmét és kártételeinek elhárítását szolgáló tevékenységekre és létesítményekre vonatkozó műszaki szabályokról szóló 30/2008. (XII.31.) KvVM rendelet.
5. észrevételek Közép-dunántúli Vízügyi Igazgatóság 2024-06-19 11:53:31
<p>Külsővat település közigazgatási területe üzemelő, vagy távlati ivóvízbázis előzetesen lehatárolt, ill. hatósági határozatban kijelölt hidrogeológiai védőidomát, védőövezet- és védőterület-rendszerét nem érinti.</p>
6. észrevételek Közép-dunántúli Vízügyi Igazgatóság 2024-06-19 11:53:31
<p>Ivóvízellátás, szennyvízelvezetés:</p> <p>Külsővat vízellátását jelenleg a Vasivíz Zrt. biztosítja. A vízellátás pontos adatairól a Nyugat-dunántúli Vízügyi Igazgatóság tud tájékoztatást adni.</p> <p>Külsővaton keletkező szennyvizeket a településen lévő szennyvíztisztító telep fogadja.</p> <p>A telep jelenleg 80 m3/d hidraulikai és 800 LE biológiai kapacitással rendelkezik. Az üzemeltető Vasivíz Zrt, 2022. évi adatszolgáltatása alapján a telep hidraulikai kihasználtsága 90,8 %, a biológiai kihasználtsága pedig 166,9%. Az érkező szennyvíz szervesanyag tartalma igen magas, a telep jelentősen túlterhelt.</p> <p>2022. évi, az üzemeltető által szolgáltatott adatok szerint Külsővat településen a 256 db lakásból 209 db rendelkezik szennyvíz rákötéssel, éves össze-gyűjtött szennyvízmennyiség 25700 m3 volt.</p> <p>Kérem fentiek értelmében Külsővat szennyvíztisztító telep kihasználtsági adatainak figyelembe vételét!</p>

7. észrevételek Közép-dunántúli Vízügyi Igazgatóság 2024-06-19 11:53:31
A településhez tartozó közigazgatási területen vízzel időszakosan elöntött, vízjárta területek vannak.
8. észrevételek Közép-dunántúli Vízügyi Igazgatóság 2024-06-19 11:53:31
Összegzés: A rendelkezésre álló dokumentáció alapján a településtervezet készítése vízügyi szempontból – a fentiek figyelembevételével – nem kifogásolt.

Dr. Csonki István
igazgató

Kapják: E-TÉR
KDTVÍZIG (LN): B/2, B/7

Külsővat Település Településterv készítése általános egyeztetési eljárással v6 -
véleményezés

Észrevételek

1. észrevételek Innovációs és Technológiai Minisztérium Hajózási Hatósági Főosztály
2024-05-29 08:50:16

Az igazgatási feladatokkal összefüggő hatósági feladatokat a közlekedési szervek kijelöléséről szóló 382/2016. (XII. 2.) Korm. rendelet 8. § (2) bekezdés 20. pontja alapján a településfejlesztési koncepció, az integrált településfejlesztési stratégia és a településrendezési eszközök víziúttal érintett településsel kapcsolatos egyeztetési eljárásaival kapcsolatos ügyekben a közlekedésért felelős miniszter jár el. Külsővat a hajózásra alkalmas, illetőleg hajózásra alkalmas természetes és mesterséges felszíni vizek víziúttá nyilvánításáról szóló 17/2002. (III. 7.) KöViM rendelet szerint víziúttá nyilvánított vízfolyással nem érintett település, ezért a településrendezési eszközök készítésével, módosításával kapcsolatos eljárásokban a hajózási hatóság hatáskörrel nem rendelkezik, így azokban nem vesz részt.

Budapest, 2024. május 29.





NYUGAT-DUNÁNTÚLI
VÍZÜGYI IGAZGATÓSÁG
SZOMBATHELY

Dátum:
2024.06.06.

Címzett
iktatószáma:
18148 (E-TÉR
azonosító)

Címzett
ügyintézője:
-

Iktatószám:
0338-034/2024

Ügyintéző:
Csejtey Ádám

Ügyintéző
elérhetősége:
csejtey.adam@nyuduvizig.hu
+36 94 521 270
mellék: 16185

Tárgy: Külsővat Település Településterv készítése általános egyeztetési
eljárással v6 - véleményezése

Melléklet: -

Aczél Péter
polgármester

Külsővat Község Önkormányzata

Külsővat
Kossuth u. 70.
9532

Tisztelt Polgármester Úr!

A Nyugat-dunántúli Vízügyi Igazgatóság (továbbiakban: Igazgatóság), mint a Magyar-Állam tulajdonában lévő, Marcal (AAA291), Cinca (AAB013) és Celli-nagy-övcatorna (ABJ222) üzemeltetője, az Elektronikus Térségi Tervezést Támogató Rendszerben (E-TÉR) érkezett, fenti tárgyú megkeresésükre az alábbi véleményt adjuk:

Az Igazgatóság működési vonala Külsővat község környezetében a Marcal jobb partján húzódik. A Marcállal érintett területek, valamint Külsővat község közigazgatási területének a Marcal bal partjára eső része helyezkedik el az Igazgatóság működési vonalain belül. A Külsővat 0255, 0254, 0253, 0228, 0194, 0276, 0252 helyrajzi számú ingatlanok tartoznak az Igazgatóság vagyonkezelésébe.

A tervdokumentációban foglaltakkal egyetértünk, azt kiegészíteni nem kívánjuk.

A vízvédelmi hatósági feladatokat ellátó szervek kijelöléséről szóló, 223/2014. (IX. 4.) Korm. rendelet 1. melléklete alapján Külsővat község közigazgatási területe a Közép-dunántúli Vízügyi Igazgatóság működési területéhez tartozik. A terveket véleményezésre a Közép-dunántúli Vízügyi Igazgatóság részére is szükséges megküldeni az E-TÉR-en keresztül.

Tisztelettel:

Dr. Engi Zsuzsanna
osztályvezető



Kapják:
1./ Címzett – E-TÉR rendszeren keresztül
2./ Irattár

A MI VÍZÜGYÜNK



VESZPRÉM VÁRMEGYEI ÖNKORMÁNYZAT KÖZGYŰLÉSÉNEK
ELNÖKE
8200 Veszprém, Megyeház tér 1. Tel.: (88)545-011, Fax: (88)545-012
E-mail: elnok@vpmegye.hu



Ügy. szám: 04/160-4/2024

Ügyintéző: Szóllásné Haraszti Bernadett

Tárgy: Külsővat község új településterv
készítése – fejlesztési terv
véleményezése

Aczél Péter
polgármester

Külsővat Község Önkormányzata

Külsővat
E-TÉR

Tisztelt Polgármester Úr!

Külsővat Község Önkormányzata 2021. évben határozta el, hogy megkezdí Településfejlesztési koncepciójának és a Településrendezési eszközeinek felülvizsgálatát. A településtervezésre vonatkozó hatályos jogszabályok alapján, a felülvizsgálat során településtervek - tehát településfejlesztési és településrendezési terv - készülnek. Az egyeztetés *a településtervek tartalmáról, elkészítésének és elfogadásának rendjéről, valamint egyes településrendezési sajátos jogintézményekről* szóló 419/2021. (VII. 15.) Korm. rendelet (a továbbiakban: Eljr.) 62. §-a szerinti általános egyeztetési eljárás szerint történik.

A véleményezés alapja Nádaí Brigitta (TT 01-5049) okl. táj- és kertépítész mérnök, településrendezési vezető tervező, Rácz Bálint (TT 13-1686) okl. településmérnök, Schild Dorottya (TT 13-1680) jogi szakokleveles településmérnök és a szakági tervezők által 2024. márciusra összeállított, az Eljr. 66. §-ának megfelelő véleményezési dokumentáció.

A fejlesztési és rendezési terv közös megalapozó vizsgálat és alátámasztó javaslat alapján készül.

A megküldött véleményezési dokumentáció **Fejlesztési tervére** vonatkozóan, a megalapozó vizsgálati, alátámasztó javaslati és fejlesztési tervi részei áttanulmányozását követően az alábbi megállapításainkat tesszük.

Az épített környezet alakításáról és védelméről szóló 1997. évi LXXVIII. törvény 8. § (1) bekezdése szerint a településterv a területfejlesztési dokumentumokkal és a területrendezési tervekkel összhangban készül, illetve az Eljr. 3. § (1) bekezdésében foglaltak alapján a településterv az országos, a kiemelt térségi és a vármegyei területrendezési tervek, valamint a területfejlesztési koncepciók és programok alapján kerülnek kidolgozásra.

A **Megalapozó vizsgálat** beazonosítja a hatályos Veszprém vármegyei területfejlesztési dokumentumokban, a (33/2021. (IV. 21.) megyei közgyűlési határozattal elfogadott módosított Veszprém Megyei Területfejlesztési Koncepcióban, a 34/2021. (IV.21.) megyei közgyűlési határozattal elfogadott Veszprém Megye Területfejlesztési Programja – Stratégiai Programban, valamint a 108/2021. (IX. 13.) megyei közgyűlési határozattal elfogadott Veszprém Megye Integrált Területi Programjában foglaltak szerint a település érintettségét.

Felhívjuk a figyelmet arra, hogy Veszprém Vármegye Integrált Területi Programjának **hatályos** verziója (3.0) a 22/2023. (IV.5.) vármegyei közgyűlési határozattal került elfogadásra.

A *Megalapozó vizsgálat* beazonosítja továbbá a Veszprém Megyei Önkormányzat Közgyűlésének *Veszprém megye területrendezési szabályzatáról, térségi szerkezeti tervéről és övezeteiről* szóló 15/2019. (XII. 13.) *rendeletében* (a továbbiakban: VmTrT) foglaltak szerinti területfelhasználások és övezetek érintettségét is. Ezek alapján megállapítható, hogy a település területe a VmTrT térségi szerkezeti lapja (2. sz. melléklet) szerint egyaránt vízgazdálkodási, erdőgazdasági, mezőgazdasági és települési térségbe tartozik. A VmTrT-ben szereplő vármegyei övezetek által nem, az egyedileg meghatározott vármegyei övezetek közül az „Együtt tervezendő térségek övezet-Veszprém megye várostérségeinek övezete” által érintett. A munkarész 30. oldalán a település tekintetében nem állapítja meg az „ásványi nyersanyagvagyon övezete” érintettségét, azonban a 89. oldalon az „Építésföldtani korlátok. Alábányászott területek, barlangok, pincék.” címszó alatti második bekezdésben azt rögzíti, hogy a települést jelentősen érinti az „ásványi nyersanyagvagyon övezete”. Az ellentmondás feloldása érdekében javaslom törölni a 89. oldalnak az érintettségre vonatkozó téves megállapításait.

A **Fejlesztési tervben** megfogalmazott célok összhangban vannak a vármegyei fejlesztési célokkal. A népesség megtartása, az identitás erősítése, a turizmus fejlesztése, a turisztikai kínálat bővítése, munkahelyteremtés, önfenntartó növekedés, és természeti és épített értékek megőrzése célok a vármegyei célrendszernek és a megalapozó dokumentumban foglaltaknak megfelelően kerültek megfogalmazásra.

A véleményezési szakaszban adott állásfoglalásunkat a Eljr. 64. § (1) bekezdése biztosított hatáskörben és a Eljr. 11. melléklet 28. pontjában nevesített feladatkörben adtuk ki.

Veszprém, 2024. június 13.

Üdvözlettel:


Polgárdy Imre
a vármegyei közgyűlés elnöke



VESZPRÉM VÁRMEGYEI ÖNKORMÁNYZATI HIVATAL
8200 Veszprém, Megyeház tér 1. Tel.: (88)545-000, Fax: (88)545-012
E-mail: területrendezes@vpmegye.hu



Ügyszám: 04/160-5/2024

Ügylétező: Szóllásné Haraszi Bernadett

Tárgy: Külsővat község új településtervezés készítése
– **Rendezési terv véleményezési szakasza**

Aczél Péter

polgármester

Külsővat Község Önkormányzata

Külsővat

E-TÉR

Tisztelt Polgármester Úr!

Külsővat Község Önkormányzata 2021. évben határozta el, hogy megkezdi a Településfejlesztési koncepciójának és a Településrendezési eszközeinek felülvizsgálatát. A településtervezésre vonatkozó hatályos jogszabályok alapján, a felülvizsgálat során településtervek - tehát településfejlesztési és településrendezési terv - készülnek. Az egyeztetés *a településtervek tartalmáról, elkészítésének és elfogadásának rendjéről, valamint egyes településrendezési sajátos jogintézményekről* szóló 419/2021. (VII. 15.) Korm. rendelet (a továbbiakban: Eljr.) 62. §-a szerinti általános egyeztetési eljárás szerint történik.

A véleményezés alapja Nádaí Brigitta (TT 01-5049) okl. táj- és kertépítész mérnök, településrendezési vezető tervező, Rácz Bálint (TT 13-1686) okl. településmérnök, Schild Dorottya (TT 13-1680) jogi szakokleveles településmérnök és a szakági tervezők által 2024. márciusra összeállított, az Eljr. 66. §-ának megfelelő véleményezési dokumentáció.

A területfejlesztésről szóló 2023. évi CII. törvény 26 §. d) pontjában szabályozott feladat ellátása körében a főépítési tevékenységről szóló 190/2009. (XI.15.) Korm. rendelet 9. § (1) bekezdés d) pontjában meghatározottak szerint a vármegyei főépítész a vármegyei önkormányzat nevében véleményezi az illetékességi területét érintő településrendezési terveket.

Az épített környezet alakításáról és védelméről szóló 1997. évi LXXVIII. törvény 8. § (1) bekezdése szerint a településtervezési dokumentumokkal és a területrendezési tervekkel összhangban készül, illetve az Eljr. 3. § (1) bekezdésében foglaltak alapján a településtervezési országos, a kiemelt térségi és a vármegyei területrendezési tervek, valamint a területfejlesztési koncepciók és programok alapján kerül kidolgozásra.

A megküldött véleményezési dokumentáció **Rendezési tervére** vonatkozóan, a megalapozó vizsgálati, alátámasztó javaslati és rendezési tervi részei áttanulmányozását követően az alábbi megállapításainkat tesszük.

A „**Megalapozó vizsgálat**” beazonosítja a területrendezési terveknek a településre vonatkozó érintettségét, köztük a hatályos, a Veszprém Megyei Önkormányzat Közgyűlésének *Veszprém megye területrendezési szabályzatáról, térségi szerkezeti tervéről és övezeteiről* szóló 15/2019. (XII. 13.) rendeletében (a továbbiakban: VmTrT) foglaltak szerinti területfelhasználások és övezetek érintettségét is. Ezek alapján megállapítható, hogy a település területe a VmTrT térségi szerkezeti lapja (2. sz. melléklet) szerint egyaránt vízgazdálkodási, erdőgazdasági, mezőgazdasági és települési térségbe tartozik. A VmTrT-ben szereplő vármegyei övezetek által nem, az egyedileg meghatározott vármegyei övezetek közül az „Együtt tervezendő térségek övezet-Veszprém megye várostérségeinek övezete” által érintett. A munkarész 30. oldalán a település tekintetében nem állapítja meg az „ásványi nyersanyagvagyon övezete” érintettségét, azonban a 89. oldalon az „Építésföldtani korlátok. Alábányászott területek, barlangok, pincék.” címszó alatti második bekezdésben azt rögzíti, hogy a települést jelentősen érinti az „ásványi nyersanyagvagyon övezete”. Az ellentmondás feloldása érdekében javaslom törölni a 89. oldalnak az érintettségre vonatkozó téves megállapításait.

Az „**Alátámasztó javaslat**” tartalmazza a területrendezési tervekkel való összhang igazolását, és az előírásoknak való megfelelést, ami alapján megállapítottuk, hogy a településterv a **vármegyei területrendezési tervvel nem ellentétes**.

Egyúttal a HÉSZ preambulumban kérjük javítani a véleményezők között – helyesen – a „Veszprém Vármegyei Önkormányzat”-ra a megnevezést.

A véleményezési szakaszban adott állásfoglalásunkat az Eljr. 64. § (1) bekezdése alapján, a 11. melléklet 28. pontjában nevesített szakterület vonatkozásában *a főépítési tevékenységről* szóló 190/2009. (IX. 15.) Korm. rendelet 9.§ (1) bekezdésében biztosított hatáskörben adtuk meg.

Veszprém, 2024. június 13.

Tisztelettel:



Fabacsovics Zoltán
vármegyei főépítész



VESZPRÉM VÁRMEGYEI RENDŐR-FŐKAPITÁNYSÁG

Tárgy: Külsővat község településrendezési
eszközeinek (v6) módosítása

Hiv. szám: -

Ügyintéző: Molnár Csaba r. őrnagy

Tel.: (88) 428-022 BM: 22/14-40

**Aczél Péter Úrnak,
Külsővat Község Önkormányzata
Polgármester**

**9532 Külsővat,
Kossuth Lajos utca 70 szám**

Tisztelt Polgármester Úr!

Tájékoztatom, hogy Külsővat településrendezési eszközök részleges módosításával kapcsolatos dokumentációhoz az alábbiakat fűzöm.

A településtervek tartalmáról, elkészítésének és elfogadásának rendjéről, valamint egyes településrendezési sajátos jogintézményekről szóló 419/2021. (VII. 15.) Kormányrendelet (továbbiakban: Rendelet.) 62. § (1) bekezdésének a) pontjában meghatározottakra figyelemmel, a Veszprém Vármegyei Rendőr-főkapitányság hatáskörébe tartozó tárgykörben tekintettel arra, hogy **nem tervezik repülőtér létesítését**, észrevételünk, **indítványunk nincsen**. A Rendelet 11. mellékletében meghatározott egyeztetési szakterület, **a határrendészet vonatkozásában a településsel összefüggő, a koncepció készítéséhez rendelkezésre bocsátható adat szervünknel nem keletkezett**.

A Rendelet 64. §-ban foglaltak alapján nyilatkozom, hogy az eljárás további szakaszában a Veszprém Vármegyei Rendőr-főkapitányság **nem kíván részt venni**.

A jóváhagyásra kerülő terv **CD, vagy papír formátumára nem tartunk igényt**, a honlapon való megjelenítése számunkra elegendő.

Veszprém, időbélyegző szerint

Tisztelettel:

**Dékány Balázs r. dandártábornok
rendőrségi tanácsos
rendőrfőkapitány**

megbízásából:

**Fercsák Balázs r. alezredes
osztályvezető**

Cím: 8200 Veszprém, Bajcsy-Zs. u. 2., Vp., 8201 Pf. 80.

Telefon: (06 88) 544-661 / BM: 10-04,

e-mail: DekanyB@veszprem.police.hu

KÉR azonosító: ORFK VESZP

ZÁRADÉK

A dokumentum elektronikus aláírással hitelesített
19000/358-115/2024.ált.



VESZPRÉM VÁRMEGYEI KATASZTRÓFAVÉDELMI IGAZGATÓSÁG
IGAZGATÓ

Tárgy: Külsővat község településrendezési
eszközeinek módosítása
Hiv. szám: -
Ügyintézőjük: -
Ügyintéző: Pammer Péter Pál tű. százados
Telefon: 06-88/620-800

Aczél Péter
polgármester

Külsővat Község Önkormányzata

Külsővat
Kossuth u. 70.
9532

Tisztelt Polgármester Úr!

Külsővat község településrendezési eszközeinek módosított dokumentációját áttanulmányoztam, az abban foglaltak alapján feladat- és hatáskörömbé tartozó további követelmények támasztását nem látom indokoltnak, valamint – a környezeti vizsgálat szükségességének és környezeti hatás jelentőségének tárgyában – ipari balesetek és a természeti katasztrófáknak való kitettség vonatkozásában, katasztrófavédelmi szempontból környezeti vizsgálat lefolytatása nem indokolt.

Véleményemet az egyes tervek, illetve programok környezeti vizsgálatáról szóló 2/2005. (I. 11.) Korm. rendelet 3. számú melléklet II.2. j) pontja, valamint a településtervek tartalmáról, elkészítésének és elfogadásának rendjéről, valamint egyes településrendezési sajátos jogintézményekről szóló 419/2021. (VII. 15.) Korm. rendelet 11. melléklet 11. sora alapján foglaltam meg.

Kérem, hogy az elfogadott tervdokumentációt – elektronikus formában – megküldeni szíveskedjen.

Kelt: Veszprém, *elektronikus bélyegző szerint*

Tisztelettel:

dr. Csillag István tű. ezredes
tűzoltósági tanácsos
igazgató

Melléklet: -

Terjedelem: 1 oldal (a kiadmányozó pótlap nélkül)
Kapja: címzett (biztonságos kézbesítési szolgáltatás útján – Hivatali kapu)

Cím: 8200 Veszprém, Dózsa Gy. u. 31.
Telefon: +36(88)620-800
E-mail: veszprem.mki@katved.gov.hu
Hivatali Kapu azonosító: 708215715

ZÁRADÉK

A dokumentum elektronikus aláírással hitelesített



NEMZETI NÉPEGÉSZSÉGÜGYI ÉS GYÓGYSZERÉSZETI KÖZPONT

Kémiai Biztonsági és Kompetens Hatósági Főosztály

Kémiai Biztonsági Kockázatértékelési Osztály

Iktatószám: NNGYK/22063-4/2024

Ügyintéző: Czékus Miklós

Telefon: 06(1)476-1298

Tárgy: környezeti értékelés véleményezése

Hivatkozási szám: -

Ügyintézőjük: Molnár József

Melléklet: -

Nádai Brigitta

településrendezési vezetőtervező részére

Külsővat Község Polgármesteri Hivatala

E-TÉR rendszeren keresztül megküldött dokumentum

Tisztelt Vezetőtervező Asszony!

A Nemzeti Népegészségügyi és Gyógyszerészeti Központ az *egyes tervek, illetve programok környezeti vizsgálatáról* szóló 2/2005. (I. 11.) Korm. rendeletben meghatározott illetékességét figyelembe véve Külsővat Község településrendezési eszközeinek megalkotásához kapcsolódó dokumentumokat és környezeti értékelést áttekintette.

Figyelemmel arra, hogy kémiai biztonsági hatáskört érintő közvetlen fejlesztési elképzelések nem kerültek ismertetésre, érintettséget nem azonosítottunk.

A dokumentációhoz észrevételt vagy módosítási javaslatot nem kívánunk tenni.

Budapest, 2024. május „30”

Tisztelettel:

Dr. Müller Cecília

országos tisztifőorvos

nevében és megbízásából



Kapják: Címzett, Irrattár

Cím: 1097 Budapest Albert Flórián út 2-6. Tel: + 36 1 476 1195,

e-mail: kembizt@nngyk.gov.hu

Hivatali kapu KRID azonosító: 163763102



ORSZÁGOS VÍZÜGYI
FŐIGAZGATÓSÁG

FŐIGAZGATÓ

Dátum:
2022.10.25.

Tárgy: Meghatalmazás

Ügyiratszám:
25778-0830/2022

E-TÉR rendszerbe kézbesítendő

Előadó:
Asztalos-Deme Petra

Tisztelt Önkormányzat!

Melléklet: -

Tájékoztatom Önt, hogy a településtervek tartalmáról, elkészítésének és elfogadásának rendjéről, valamint egyes településrendezési sajátos jogintézményekről szóló 419/2021. (VII. 15.) Kormányrendelet kapcsán az Országos Vízügyi Főigazgatóság (a továbbiakban: OVF) véleményezésre minden esetben a 12 Vízügyi Igazgatóság (a továbbiakban: VIZIG) közül a működési területtel érintett VIZIG-et/VIZIG-eket kéri fel, mivel megfelelő részletezettségű információval és helyismerettel csak a területileg illetékes VIZIG-ek rendelkeznek.

Kérem a VIZIG/VIZIG-ek által benyújtásra kerülő véleményt az OVF véleményének is tekintsék.

Tisztelettel:


Láng István

Iktatószám: **SZTFH-BANYASZ/6634-4/2024**
Tárgy: **Külsővat község TRE módosítása,
környezeti értékelés**Azonosító szám:
Hivatkozási szám:
Ügyintéző: **Oláh Enikő**
Telefon: **88/550-954**
E-mail: **eniko.olah@sztfh.hu**
Mellékletek:**Külsővat Község Önkormányzata**9532 Külsővat

Kossuth u. 70.

A Szabályozott Tevékenységek Felügyeleti Hatósága Bányászati és Gázipari Főosztály Veszprémi Bányafelügyeleti Osztálya (továbbiakban: Bányafelügyelet) tárgyi véleménykérő megkeresésükre közli, hogy a **SZTFH-BANYASZ/6634-2/2024** ügyiratszámú levelében foglaltakat továbbra is fenntartja. A tervezet a Bányafelügyelet szakterületébe tartozó problémát nem vet fel, ásványvagyon-védelmi érdekeket nem sért, ezért a véleményezési dokumentációhoz megjegyzései nincsenek, észrevételt nem tesz, **kifogást nem emel.**

Veszprém, *időbélyegző szerint*

dr. Nagy László

elnök

nevében és megbízásából

Kertész László

osztályvezető

(kiadmányozó)

Kapják:

1. Címzett hivatali kapun
2. Irattár

BFKH Építésügyi és Örökségvédelmi Főosztály

1. Észrevétel (általában)

„Külsővat településfejlesztési koncepciójának és településrendezési terveinek készítéséhez szükséges Környezeti Értékelés ... és a hozzá kapcsolódó Örökségvédelmi Hatástanulmány ... nem megfelelő.”

Válasz: A KVÉ nem tartalmaz az államigazgatási szerv által észrevételezett hibák közül egyet sem. Ennek megfelelően az alábbi javításaink kizárólag az ÖHT-t érintik.

2. Észrevétel (régészeti szempontból)

„Kérem, hogy az Örökségvédelmi Hatástanulmány régész szakértője végezze el az Építési és Közlekedési Minisztérium által vezetett közhiteles örökségvédelmi nyilvántartásban (továbbiakban: Nyilvántartás) a település közigazgatási területén található lelőhelyek revízióját, különösen az egymást nem metsző kettő darab poligonon jelölt lelőhelyek esetében. Szükség szerint módosítási javaslatait küldje meg a Nyilvántartás részére. A Nyilvántartásba vételt követően a településtervi tervlapokon már a módosított poligonokat kell feltüntetni.”

Válasz: A régészeti munkarészt készítő dr. Belényesy Károly régész az alábbi választ adta. „Az ÖVHT Régészeti Munkarész készítésénél fentiek figyelembe vételével, valamint a 2/2005. (I. 11.) Korm. rend 8.§ (7) bek. alapján és a kulturális örökség védelmével kapcsolatos szabályokról szóló 68/2018. (IV. 9.) Korm. rendelet 83. §-a és az ugyanezen rendelet 14-15. számú mellékletei szerint járok el.

A 68/2018. (IV. 9.) Korm. rendelet a települési örökségvédelmi hatástanulmány tartalma tekintetében egyértelműen meghatározza a szakértői feladatokat, amelyek a 2/2005. (I. 11.) Korm. rendelettel összhangban az örökségi elemeket érő változtatások vizsgálatának rendelt alá, külön kiemelve, hogy a település régészeti örökségének felmérésének az újonnan beépítésre szánt területnek kijelölt terület esetén terepbejárással kell történnie (68/2018. (IV. 9.) Korm. rendelet 14. melléklet 1-2.). Ez, valamint az **ÖVHT tartalmára vonatkozó rendeletekben megfogalmazott értékelési szempontok a tanulmányban maradéktalanul megjelennek.**

A települési örökségvédelmi hatástanulmány természetesen a Lechner Tudásközpont (Lechner Nonprofit Kft. 1111 Budapest, Budafoki út 59. E/3. épület.) által szolgáltatott adatokra támaszkodik és azok hitelességét, esetleges eltéréseit, valamint az közhiteles adatokban nem szereplő régészeti örökségi elemeket is vizsgálja a változtatással érintett területen. A változtatással nem érintett régészeti örökségi elemekkel kapcsolatban pedig általánosan a hosszútávú fenntarthatósággal, esetleges kockázatokkal kapcsolatos megállapításokat, javaslatokat tesz.

A fent hivatkozott rendeletek alapján a települési örökségvédelmi hatástanulmányoknak nem része a közhiteles nyilvántartásban szereplő, de változtatással nem érintett régészeti lelőhelyek revíziója, ugyanakkor a **Szakértő a BFKH Építésügyi és Örökségvédelmi Főosztállyal folytatott konzultációnak megfelelően a dupla poligonnal rendelkező lelőhelyek revízióját elvégzi és ezzel tanulmányt kiegészíti. A kiegészítésnek megfelelő adatok felvezetésre kerülnek a tervlapokra.**

3. Észrevétel (műemléki, településképi szempontból)

„... A Külsővat, 0270/11 hrsz. alatti ingatlanon lévő Kápolna ... védett műemléknek, és a Külsővat, 0160/5 hrsz. alatti ingatlanon lévő Schmidt-kastély ... szintén védett műemléknek minősül. Kérjük, hogy ennek megfelelően javítsák az Örökségvédelmi Hatástanulmányban használt fogalmakat és bírság kategóriákat, mivel Általános műemléki védelem meghatározás, illetve III. bírság kategória már nem hatályos kifejezés.

Válasz: A kért fogalmakkal javítottuk az ÖHT-t.

4. Észrevétel (műemléki, településképi szempontból)

„... A Kápolna ex-lege műemléki környezete összesen 4 db védett ingatlant foglal magába (139, 21/3, 21/4 és 344 hrsz-ú ingatlanok), a Schmidt-kastély ex-lege műemléki környezete pedig összesen 3 db védett ingatlant foglal magába (0136/2, 0160/7 és 0161 hrsz-ú ingatlanok). Kérem, hogy a fentiek vonatkozásában – a teljesség igényével – egészítsék ki a dokumentációkat a hivatkozott ex-lege műemléki környezetek adataival és az érintett ingatlanok helyrajzi számainak felsorolásával, továbbá a tervlapokon is vezessék át fentiek szerint.

Válasz: Már egy előző (Nagytevel) község műemlékei (M) és azok műemléki környezeti (MK) ingatlanjai problémakörének témájában egyeztetést folytattunk a BFKH Építésügyi és Örökségvédelmi Főosztályának munkatársaival. Ennek eredményeképpen megállapítást nyert, hogy az illetékes szervnél nem áll rendelkezésre naprakész adattartalom az MK-kat illetően. Javaslatukra megkerestük az Építési és Közlekedési Minisztérium Műemléki Főosztályát abból a célból, hogy az ott rendelkezésre álló adatokat a tervezés segítése érdekében adják ki. Ez a tájékoztatás meg is történt, mely hivatalos adatszolgáltatásnak ugyan nem tekinthető, de mindenképpen segíti munkánkat, illetve „közelíti egymáshoz” az illetékes államigazgatási szervnél rendelkezésre álló MK listát, a minisztériumnál rendelkezésre álló MK listához, melyet a – tervezéshez használt – „naprakész” ingatlannyilvántartási alaptérképpel össze tudunk hasonlítani. Ezen adatok és alaptérképi elemek összehasonlításával megállapítottuk, hogy az illetékes államigazgatási szervnél rendelkezésre álló MK hrsz. lista kisebb-nagyobb arányban eltér a minisztériumi MK hrsz. listától. Ugyanakkor az is megállapítható, hogy a minisztériumi lista sem felel meg teljes mértékben a kulturális örökség védelmével kapcsolatos szabályokról szóló 68/2018. (IV. 9.) kormányrendeletben belül az ex-lege MK-k kijelölésére vonatkozó 20. § (1) jogszabályhelyének.

„A műemlék – a műemlékvédelem sajátos tárgyai körébe tartozó – műemléki környezetének minősül

a) a műemlékkel közvetlenül határos – sarkán is érintkező – telkek, a kapcsolódó közterületszakaszok és a közterületszakaszokkal határos ingatlanok, amelyek a műemléki nyilvántartásban szerepelnek

b) önálló ingatlant alkotó, vagy úszótelken elhelyezkedő műemlék esetén, a műemlék építmény önálló ingatlanával, vagy úszótelkével közvetlenül határos telkek és az ezekkel a telkekkel határos további telkek, valamint ezen telkekhez kapcsolódó közterületszakaszok”.

A fentiek miatt, a minisztériumi lista elsőlegességét figyelembe véve, a jogszabály által előírt módon határoztuk meg az MK-kat, és ezeket a Szabályozási Tervre is rávezettük.

A fenti pontatlanságok oka lehet természetesen a folyamatosan változó ingatlanállomány, mely miatt a hrsz-ek sem tudnak naprakészek lenni. Természetesen ez egy ex-lege MK-nál gyakorlatilag nem jelent bizonytalanságot (a jogszabály által egzaktul megfogalmazott MK meghatározás miatt), de már egy miniszteri rendelettel kihirdetett, azaz nem ex-lege védettségénél igen, amennyiben az csak hrsz-ekkel van „körülírva”, térképi megjelenítéssel nem. Jelen esetben azonban, Külsővat község esetén mivel kizárólag ex-lege MK-k vannak, ezért ez itt nem jelentett problémát.

Mindenestre minden – általunk tervezett – településnél összevetjük a BFKH-s és a minisztériumi tájékoztatást a Lechner Tudásközpont által a tervezéshez szolgáltatott alaptérképen a jogszabály által előírt módon meghatározott MK-k hrsz-eivel és ennek eredményét visszajelezzük a BFKH Építésügyi és Örökségvédelmi Főosztályának ill. az Építési és Közlekedési Minisztérium Műemléki Főosztályának is, tájékoztatásul. Egyúttal köszönjük együttműködésüket!

Honvédelmi Minisztérium Hatósági Főosztály

5. Észrevétel (HÉSZ-re)

„... a honvédelmi érdekek érvényesíthetősége és a jogbiztonság megteremtése érdekében kérem a település helyi építési szabályzat tervezet 13.§ (1) bekezdésében előírt korlátozást kérjük módosítani az alábbiak szerint:

b) pont

„Külsővat község teljes közigazgatási területén napenergia hasznosító berendezés létesítése és bővítése akkor lehetséges, ha igazolható, hogy a tervezett létesítmény építése, használata a honvédelmi, katonai és nemzetbiztonsági építmények működését, rendeltetésszerű használatát nem akadályozza, korlátozza, honvédelmi érdekeket nem sért.”

c) pont

„Külsővat község teljes közigazgatási területén új szélerőmű vagy szélerőmű park nem helyezhető el, a meglévő szélerőművek építménymagassága nem növelhető, a szélerőmű parkok nem bővíthetők.”

Válasz: A 2 db észrevételben jelzett szöveggel a HÉSZ-t módosítottuk. Ugyanakkor megjegyezzük, hogy a „háztartási méretű kiserőműnek számító szélerőmű”, - mint az OTÉK-ban szereplő fogalom -, épületgépészeti berendezésnek számít, saját energiafogyasztás kielégítésére szolgál. Ezáltal alapesetben nem tartozna a szintén alapesetben közcéllal létesülő „szélerőmű, szélerőmű park” fogalmába. Ennek megfelelően állásfoglalást kérünk a HM-től, hogy **szakmailag indokoltnak látja-e** a „háztartási méretű kiserőműnek számító szélerőmű”-re is vonatkozó teljes tiltást. Természetesen annak ismeretében, hogy **Külsővat esetében** – ami a Pápai Repülőtér 40 km-es védőzónájába esik - a jelenleg hatályos OTÉK 25/A. § (2) bekezdésének szövegezése alapján **ma még valóban tiltott** ezek elhelyezése is.

VvKH – Állami Főépítési Iroda

6. Észrevétel (előzményekre vonatkozóan)

*„Külsővat Község Önkormányzatának képviselőtestülete döntött az új településterv elkészítéséről. Az erről szóló határozatot a megküldött iratanyag nem tartalmazza. Az új településtervet megalapozó döntést **kérem** pótlólag megküldeni részemre.”*

Válasz: Az új településterv készíttetéséről szóló döntést az önkormányzat a települési főépítész útján az E-TÉR-re pótlólag föltöltötte.

7. Észrevétel (előzményekre vonatkozóan)

*„A megküldött dokumentáció **nem tartalmaz információt** arra vonatkozóan, hogy a településterv készítése során az Étv. 6/A. § (3) bekezdése alapján és a főépítési tevékenységről szóló 190/2009. (IX. 15.) Korm. rendelet 10. § (1) bekezdésében foglaltaknak megfelelően közreműködött-e önkormányzati főépítész. **Kérem** ezzel kapcsolatos tájékoztatását.”*

Válasz: A tervek készítésében Bujdosó Judit települési főépítész működött közre. Az erről szóló okiratot a főépítész az E-TÉR-re pótlólag föltöltötte.

8. Észrevétel (MV-re és AJ-ra vonatkozóan)

*„A dokumentáció **nem tartalmazza** az önkormányzati főépítész Eljr.419. 7. § (7) bekezdése szerinti feljegyzését, valamint annak testületi jóváhagyásáról szóló döntést. **Kérem** pótolni.”*

Válasz: A tartalomról szóló feljegyzést és annak testületi jóváhagyásáról szóló határozatot a települési főépítész az E-TÉR-re pótlólag föltöltötte.

9. Észrevétel (FT-re vonatkozóan)

„A településen 1 akcióterület került lehatárolásra, amely az alábbi:

1. számú akcióterület: Beépítetlen lakóterület akcióterület

Az akcióterület a fejlesztési tervlapon nem került lehatárolásra, amelyet kérek pótolni.”

Válasz: A Fejlesztési Tervlapon az akcióterületet pótoltuk.

10. Észrevétel (településszerkezetre vonatkozóan)

*„Megállapítottam, hogy az alátámasztó munkarész a településszerkezeti változásokat **tételesen nem sorolja fel**, amelyet kérek pótolni.*”

Válasz: Az AJ-ban a településszerkezeti változásokat pótlólag tételesen felsoroltuk.

11. Észrevétel (településszerkezetre vonatkozóan)

*„Az alátámasztó munkarész 45. oldala szerint a településen 0 ha zöldterület (közpark és közkert) van kijelölve. Ezzel ellentétben a szabályozási terv két területen jelöl zöldterület közkert övezetet. **Kérem** az ellentmondás feloldását.*”

Válasz: Az AJ-ban egyértelműsítettük a zöldterületekre vonatkozó szöveget. Újként nem jelöltünk ki zöldterületeket, de a hatályos tervek zöldterületeit viszont megtartottuk.

12. Észrevétel (településszerkezetre vonatkozóan)

„A z alátámasztó munkarész 57. oldala az alábbiakról írja: „A rendezési terv érintője lennie fog a területi változásokat a hatályos tervhez képest nem csenek, mivel a településen új beépítésre szánt terület nem kerül kijelölésre.”

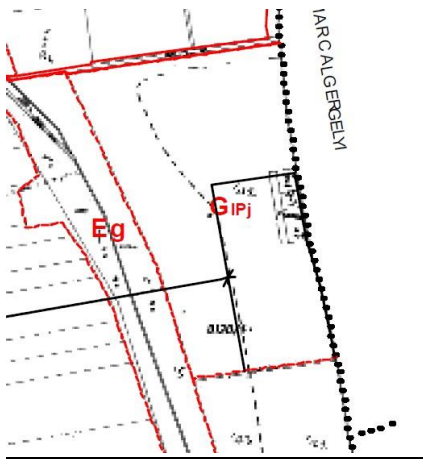
*Az alátámasztó munkarész 71. oldala rögzíti, hogy a tervvel arra, hogy a település központi zónájában a központi zóna vizsgálatára **új beépítésre szánt terület nem kerül kijelölésre**, ezért a biológiai aktivitásérték egyenlege nem tartásának szükségessége az.*

*Előzőekben megállapítottam, hogy a 0120/8 és 0120/9 hrsz.-ú ingatlanok területén **új beépítésre szánt terület kijelölése történik** tervvel arra, hogy az érintett ingatlanok a jelenleg hatályos szabályozási tervben M-1 jelű általános közterületi övezetben vannak, míg a megküldött szabályozási terv tervezete szerint a területen K-művelű különleges beépítésre szánt mezőgazdasági terület építési övezet kijelölése a cél.*

Új beépítésre szánt terület kijelölésekor a MaTrT 12. §-ában felsorolt szempontokat kell megfigyelni. E szerint „Új beépítésre szánt terület a település közigazgatási határához 250 m étertnél közelebb nem helyezhető”.

A Külsővát, 0120/8 és 0120/9 hrsz.-ú ingatlanok közvetlen szomszédosak a közigazgatási határral, így azok beépítésre szánt építési övezetbe történő átnevezése ellen a MaTrT 12. § (1) bekezdése alapján kifogást emeltek.

Válasz: A hatályos SZT-n a tárgyi terület (is) és annál jóval nagyobb terület GIP építési övezetbe tartozik, tehát új beépítésre szánt terület NEM került kijelölésre. A hatályos tervhez képest a K-Mű építési övezet sokkal kisebb területre „szorult vissza”. (Lásd: kivágat.)



13. Észrevétel (településszerkezetre+HÉSZ-re vonatkozóan)

„Kérem a helyi építési szabályzatot a biológiai aktivitásértékre vonatkozó táblázattal kiegészíteni, és az Eljr.419. 18. § (3) bekezdése értelmében az új településterv hatálybalépésével a biológiai aktivitás értékét nullában meghatározni..”

Válasz: A HÉSZ-t a BAÉ táblázatával 7. mellékletként kiegészítettük. A BAÉ értékét értelemszerűen NULLÁBAN határoztuk meg.

14. Észrevétel (településszerkezetre vonatkozóan)

„Az alátámasztó javaslat „10.1.1 Veszprém Megye Területrendezési Terve” fejezete az erdők övezete, a mezőgazdasági, a települési és a vízgazdálkodási térségekre vonatkozóan vizsgálja a fent hivatkozott jogszabályi rendelkezéseknek való megfelelést. Kérem ugyanakkor a dokumentáció 68. oldalán található táblázatot kiegészíteni a konkrét %-os igazolással.”

Válasz: Az AJ-ban az említett kimutatásokat a területméreteken felül pótlólag a konkrét %-os kimutatásokkal is kiegészítettük.

15. Észrevétel (településszerkezetre+HÉSZ-re vonatkozóan)

*„A MaTrT 30/A. §-ai szerint: „Az erdők övezetében az erőművek közül csak háztartási méretű kiserőmű létesíthető, épületen elhelyezve.” Ennek megfelelően **kérem** a HÉSZ tervezet kiegészítését.”*

Válasz: A HÉSZ tervezetét a kért előírással kiegészítettük, annak ellenére, hogy azt magasabb szintű jogszabály már „kezeli”.

16. Észrevétel (területrendezési tervekkel való összhangra+SZT-re vonatkozóan)

„Továbbá az alátámasztó munkarész 50. oldala az alábbiakat rögzíti:

„A település területén haladó vízfolyások-patakok-árkok karbantartását biztosító területet a szerkezeti és majd a szabályozási tervben is rögzíteni kell.”

...

„Előzőekkel ellentétben a szabályozási terv nem jelöli a parti sávot, amelyet kérek pótolni.”

Válasz: Az ún. „parti sávot” az SZT-n nem lehetséges feltüntetni, több okból is. Egyrészt, mert a "parti sáv" az a mederéltől/partvonalától indul (a hullámtér mederhez legközelebbi sávja), és azt a településtervi adatszolgáltatás nem tudja, hol van egy vízfolyásnak a medre/mederéle/partvonala, csak a telke jelölt. De ez utóbbi sem minden esetben igaz. Továbbá sokszor bőven a telekhatáron kívül folyik már a vízfolyás. Tehát mivel nem ismert a meder vonala és szélessége sem, ezért nem lehet az ahhoz igazodó parti sávot sem feltüntetni. Éppen ezért ennek áthidalására a HÉSZ 12.§ (2)-ben ez szerepel: " A vízfelületek karbantartásának céljára biztosítandó parti sávot a középvízi mederállástól kell kijelölni, és azt vízgazdálkodási területként kell kezelni. A középvízi mederállás kijelölése hiányában, annak kijelöléséig a parti sáv méretével azonos sávot a meder telekhatárától kell kijelölni és szabadon kell hagyni a mederkarbantartó számára." Ehhez jelezzük, hogy a korlátozó közműadottságok c. tervlapon – a fentiek miatt - minden vízgazdálkodási területnél rajta van a mederkarbantartó sáv a telekhatártól mérten a megfelelő mérettel! Tekintettel azonban arra, hogy ezen sávok a legtöbb település esetén 3-3, ill. 6-6 m-esek maximum, ez a szélesség az SZT 1:5000-es méretarányú külterületi tervlapjain megjeleníthetetlen/ábrázolhatatlan (ugyanis ezek 0,06 ill. 0,12 cm-ek lennének).

17. Észrevétel (HÉSZ-re vonatkozóan)

*„A HÉSZ-tervezet bevezető részében az államigazgatási szervek megnevezését **kérem** aktualizálni.”*

Válasz: A HÉSZ bevezető részében szereplő államigazgatási szervek megnevezésére vonatkozóan nincs ismeretünk arról, hogy mely szerv neve változott meg időközben. Kérjük, hogy konkrétan jelezzék, mely szerv neve nem aktuális! Köszönjük!

18. Észrevétel (HÉSZ-re vonatkozóan)

*„**Kérem** az értelmező rendelkezések között a terepszint alatti beépíthetőség mértékének meghatározását tekintettel arra, hogy az OTÉK kizárólag a terepszint alatti építmény fogalmát rögzíti.”*

Válasz: A terepszint alatti beépíthetőség fogalmát kivettük a HÉSZ-ből, mert nem volt releváns, ezért „mértékének meghatározását” sem kell „az értelmező rendelkezések között” szerepeltetni.

19. Észrevétel (HÉSZ-re vonatkozóan)

*„A HÉSZ-tervezet 7. § (1) és (2) bekezdéseiben, valamint a 8. § (4) bekezdés b) pontjában **kérem** a jogszabály szerinti fogalmakat alkalmazni, és a „közforgalom céljára át nem adott magánút” és „közforgalom céljára átadott magánút” helyett a „közforgalom elől elzárt magánút” és „közforgalom elől el nem zárt magánút” kifejezéseket használni.”*

Válasz: A HÉSZ-ben a jogszabály szerinti fogalmakat átvezettük.

20. Észrevétel (HÉSZ-re vonatkozóan)

*„A HÉSZ-tervezet 22. § (3) bekezdés a) pontjában az „illetve a lapostető magastetővel való beépítését” mondatrészt **kérem** törölni, mivel az OTÉK 1. számú melléklet 17. pontja szerint az bővítésnek minősül, mivel az építmény térfogatát növeli.”*

Válasz: A HÉSZ-ben a kért mondatrészt töröltük, nem is releváns a községben.

21. Észrevétel (HÉSZ-re vonatkozóan)

*„**Kérem** a HÉSZ-tervezetben az „OTÉK” helyett „az országos településrendezési és építési követelményekről szóló kormányrendelet” megnevezést használni.”*

Válasz: A HÉSZ-ben a rövidítés helyett kiírtuk a kért teljes megnevezést.

22. Észrevétel (HÉSZ-re vonatkozóan)

*„A HÉSZ-tervezet szerint az általános mezőgazdasági terület és tájgazdálkodási mezőgazdasági terület övezetben a **maximális épületmagasság 10 m**. A 10 m-es épületmagasság mezőgazdasági területen túlzó, azt a területhasználat nem indokolja, ezért **kérem azt maximum 5 méterben meghatározni** a tájképi egység megőrzése és az épületek tájba illesztése érdekében.”*

Válasz: A HÉSZ-ben a 10 m-t 6 m-re csökkentettük, tekintettel a kérésre és arra, hogy a mezőgazdasági gépek ill. berendezések, raktározás számára az 5 m sokszor nem elegendő, ugyanakkor az ilyen funkciókhoz szükséges építmény épületnek minősül.

23. Észrevétel (HÉSZ-re vonatkozóan)

*„A HÉSZ-tervezet 39. §-át **kérem** kiegészíteni az OTÉK 29. §-ával összhangban.”*

Válasz: A HÉSZ-t az OTÉK hivatkozott paragrafusával összhangban kiegészítettük.

24. Észrevétel (HÉSZ-re vonatkozóan)

*„**Kérem** a kertes mezőgazdasági terület övezet előírásait meghatározni és kiegészíteni a HÉSZ szöveges részét, valamint mellékleteit tekintettel arra, hogy a szabályozási terven található ilyen övezet.”*

Válasz: Mk övezet a község területén nincs, ezért annak előírásai nem szerepelnek a HÉSZ-ben. (Az SZT-n ábrázolt 1 db Mk övezet tévedés, javításra került Má övezettel.)

25. Észrevétel (HÉSZ-re vonatkozóan)

*„Az egyértelműség érdekében **kérem** rögzíteni, hogy mely övezetekben van lehetőség birtokközpont kialakítására.”*

Válasz: A birtokközpont elhelyezhetőségét rögzítettük. A községben ilyen kizárólag Má övezetben létesíthető, az OTÉK-ban szereplő feltételek szerint.

26. Észrevétel (HÉSZ-re vonatkozóan)

*„**Kérem** a mellékletek táblázataiban a fejléceket valamennyi oldalon szerepeltetni az egyértelmű alkalmazhatóság érdekében.”*

Válasz: A fejléceket – a kért módon - minden oldalon feltüntettük.

27. Észrevétel (SZT-re vonatkozóan)

*„Az 1020-1024 hrsz-ú ingatlanok területén a K-1 jelű szabályozási tervlap Mk jelű kertes mezőgazdasági terület övezetet jelöl, míg a K-2 jelű szabályozási tervlap Má jelű általános mezőgazdasági terület övezetet. **Kérem** a két tervlapot összhangba hozni.”*

Válasz: A K-1 és K-2 jelű SZT lapot összhangba hoztuk. A helyes jelölés Má.

28. Észrevétel (SZT-re vonatkozóan)

*„**Kérem** a jelmagyarázatban a vízgazdálkodási terület övezetének jelölését Vg-re javítani.”*

Válasz: A V jelet Vg jelre javítottuk.

29. Észrevétel (SZT-re vonatkozóan)

*„**Kérem** az övezethatárokat következetesen valamennyi övezet mentén jelölni.”*

Válasz: Az övezethatárokat végignéztük és ahol hiányt találtunk, pótoltuk.

VvKH – Környezetvédelmi, Természetvédelmi és Hulladékgazdálkodási Főosztály, Természetvédelmi Osztály

30. Észrevétel (FT-re vonatkozóan)

„Jelezni kívánom, hogy a fejlesztési tervlapokon a lakóterületekhez kapcsolódó akcióterület nem került ábrázolásra.”

Válasz: Pótoltuk.

31. Észrevétel (SZT-re vonatkozóan)

„Az ökológiai hálózat folyosó övezete nem érinti a települést, így kérem törlését a jelkulcsból.”

Válasz: Töröltük.

32. Észrevétel (SZT-re vonatkozóan)

*„A **magterület övezetét** kérem a jelkulcsban szerepeltetni, és a tervlapon is ábrázolni.”*

Válasz: Szerepeltettük és ábráztuk.

33. Észrevétel (SZT-re vonatkozóan)

*„Kérem a tervlapon és a jelkulcsban is szerepeltetni az **ex-lege védett lápterületet** (0167/1, 0167/2, 0167/3, 0167/4, 0167/6, 0167/7, 0167/8, 0167/9 hrsz.). A K-3 jelű szabályozási tervlap természetközeli területként jelöli, de a jelkulcsban és a tervlapon nem szerepel a lápterület határa. Kérem pótlását a 419/2021. (VII. 15.) Kormányrendelet 6. melléklet 45. pontja alapján.”*

Válasz: Szerepeltettük és ábráztuk.

34. Észrevétel (SZT-re vonatkozóan)

*„A **Tvt. 18. § (3) bekezdésében szabályozott, 50 méteres beépítési korlátot** kérem a szabályozási tervlapokon **a vízfolyások mentén jelölni.**”*

Válasz: A Mivel a „természeti területekről” sem a Lechnernek, sem a NP-nak nincs adata/listája, ezért egyáltalán ezen területek nem határozhatók meg, ennek következtében ezen területekre eső vízfolyások, vizes élőhelyek, tavak és korlátozó területsávjuk sem. Emiatt az SZT-n ezen sávokat nem tüntetjük föl, de a HÉSZ-be az előírást beépítettük a környezet és a természet védelmére vonatkozó előírások közé. Ugyanis ha az általunk ilyennek (természeti területnek) ítélt esetekben föltüntetjük, ilyenek nem ítélt esetben pedig nem, akkor az SZT-n való föltüntetés lenne irányadó, vagyis ahol az SZT nem tünteti föl, ott nem kellene betartani az előírást. Ha viszont az SZT-n nincs jelölve, de a HÉSZ-ben benne van (bár magában a TVT törvényben is benne van, tehát alapesetben szükségtelen ismételni), akkor területi föltüntetés

hiányában bárhol megkövetelhető az előírás betartása, ha azt a hatóság szükségesnek ítéli. (Részben ugyanezen okból lehetetlenül el a mederkarbantartási célra kijelölt 3-3, ill. 6-6 m-es sáv feltüntethetősége is.)

35. Észrevétel (SZT-re vonatkozóan)

*„A **Natura**R. 4. § (1) bekezdése, 8. § (1) és (2) bekezdése és az OTÉK 29. § (2d) bekezdése alapján a Marcal-medence **Natura 2000 területhez és az ökológiai hálózat magterület övezetéhez tartozó valamennyi mezőgazdasági területet kérem tájgazdálkodási célú mezőgazdasági területként szabályozni.**”*

Válasz: A kért területeket Mt jelű övezetekként ábrázoltuk.

36. Észrevétel (HÉSZ-re vonatkozóan)

„A HÉSZ bevezető részében kérem a vármegye elnevezés használatát.”

Válasz: A megye szavakat vármegye szavakra javítottuk.

37. Észrevétel (HÉSZ-re vonatkozóan)

„A HÉSZ 13. §-ában a háztartási méretű szélgenerátorok mellett kérem szabályozni a szélerőművek, szélturbinák elhelyezését is az OTÉK 10/B. §-a alapján.”

Válasz: Szabályoztuk. De mivel a Honvédelmi Minisztérium véleménye szigorúbb előírást tett, mint az OTÉK, ezért azt tettük bele a HÉSZ-be.

38. Észrevétel (HÉSZ-re vonatkozóan)

„A HÉSZ 18. § (1) bekezdését kérem kiegészíteni a Natura 2000 területtel, az ex-lege védett lápterülettel, illetve az ökológiai hálózat puffterület övezetével.”

Válasz: Kiegészítettük.

39. Észrevétel (HÉSZ-re vonatkozóan)

*„A HÉSZ 18. § (6) bekezdésével kapcsolatban felhívom a figyelmet, hogy a tervezett szabályozás a vízgazdálkodási célú építmények (pl. árvízvédelmi töltés) elhelyezését is tiltja. A **Tvt.** 18. § (3) bekezdése alapján a vízjogi engedéllyel létesülő építmények elhelyezhetők a vízfolyások védőtávolságán belül, így javaslom a helyi szabályozás megfontolását.”*

Válasz: Az észrevétel alapján a HÉSZ-t pontosítottuk. Az előírás megegyezik a TVT hivatkozott előírásával.

40. Észrevétel (HÉSZ-re vonatkozóan)

„A HÉSZ 23. § (5) bekezdésében az Ev és Má övezet mellett az Ee és Mt övezeteket is kérem szerepeltetni. Natura 2000 területen és magterületen a terepszint alatti beépíthetőség nem támogatható. Különösen nem a Marcal menti mélyebb fekvésű, vízjárta területeken.”

Válasz: Az észrevétel alapján a HÉSZ-t kiegészítettük és pontosítottuk.

41. Észrevétel (HÉSZ-re vonatkozóan)

„A HÉSZ 29. § (5) és 30. § (6) bekezdéseiben hivatkozott takarófásítás a tervlapokon nem szerepel. Kérem ennek pótlását. Ha az adott telkeken belüli meglévő funkciót nem akadályozza, az egyes foltszerű külterületi beépítések tájbaillesztésének elősegítése érdekében javaslom a teljes övezethatáron a zöldterületként fenntartandó vagy kialakítandó sávok ábrázolását.”

Válasz: Az SZT lapokon „védőfásítás” ábrázolása szükségtelen. A HÉSZ erre vonatkozó előírását egyértelműsítettük, pontosítottuk az értelmező rendelkezésekben leírt „háromszintes növényállomány” követelményeivel és előírásával.

42. Észrevétel (HÉSZ-re vonatkozóan)

„A tájgazdálkodási célú mezőgazdasági területek esetében kérem az általános mezőgazdasági területekhez képest szigorúbb előírások megalkotását (Natura 2000 terület és magterület). Kérem az Mt és a Natura 2000 területet érintő erdő övezeteknél (Ev és Ee) tiltani a kemping, a lakó, szállás, diákszállás, hitéleti (külön övezet foglalkozik vele), állattartási és -tenyésztési, trágyatároló, állatól, állatkifutó, kerti építmény rendeltetéseket figyelemmel a Natura 2000 terület kijelölésének céljára és az érvényben lévő fenntartási tervre.”

Válasz: Az előírásokat szigorítottuk és a jelzett rendeltetéseket tiltottuk.

43. Észrevétel (HÉSZ-re vonatkozóan)

„A HÉSZ 40. § (2) bekezdésének c) pontjával kapcsolatban kérem meghatározni, hogy milyen szőlő termőhelyi kataszterről van szó. A település nem része a Balaton Kiemelt Üdülőkörzetnek.”

Válasz: A „szőlő termőhelyi kataszter” tévedés, töröltük.

44. Észrevétel (HÉSZ-re vonatkozóan)

„A HÉSZ 2. mellékletében a mezőgazdasági területek esetében a nagy épülettömegek megjelentését elkerülendő, a megengedett legnagyobb terepszint feletti és alatti beépítési % mellett a Tvt. 7. § (2) bekezdés e) pontja alapján kérem a beépíthető alapterületeket is szabályozni az erdőterületekhez hasonlóan. Kérem továbbá megindokolni, hogy mezőgazdasági területeken mi szükség van a 10 méteres épületmagasságra.”

Válasz: A beépíthető alapterületeket szabályoztuk, az épületmagasságot 6 m-re csökkentettük. Lásd hozzá a 22. észrevételre adott választ is!

45. Észrevétel (HÉSZ-re vonatkozóan)

„A HÉSZ 2. és 3. mellékletében a könnyebb alkalmazhatóság érdekében kérem a táblázatok fejléceit minden oldalon megismételni.”

Válasz: Így tettünk.

46. Észrevétel (HÉSZ-re vonatkozóan)

„Kérem kifejtetni vagy definiálni, hogy az Ev, Ee, Má és Mt övezetek esetében mit takar az „egyéb, épületnek nem minősülő, lakás vagy egyéb önálló rendeltetési egység kiváltására szolgáló, huzamos tartózkodásra alkalmas létesítmény”, mely feltétellel elhelyezhető lenne.”

Válasz: Ilyenek a lakókocsi, lakóautó, lakókonténer, konténerház, jurta és minden egyéb, olyan – jellemzően emberi tartózkodásra szolgáló – mobil jellegű építmény, mely alapvetően könnyen össze- és szét szerelhető illetve szállítható. (Összefoglaló néven, értelmező rendelkezések között: „Mobilház”). Mivel azonban ezeket Önök alapesetben tiltják ezen övezetekben, ezért a kért rendeltetést a táblázat E és M övezeteiben megtiltottuk.

VvKH – Építésügyi és Örökségvédelmi Főosztály, Építésügyi Osztály

47. Észrevétel (HÉSZ-re vonatkozóan)

„A tervezett változtatások során a 02/8 hrsz.-ú ingatlan temető bővítésként szerepelt. Közvetlen környezetében található az 55798 („Temetői-dűlő”) azonosítószámú régészeti lelőhely. Régészeti Érdekű területként kell kezelni, az esetlegesen előforduló régészeti leletek miatt.”

Válasz: Az észrevétellel a HÉSZ-t kiegészítettük.

VvKH – Földhivatali Főosztály, Földhivatali Koordinációs Osztály

48. Észrevétel (HÉSZ-re vonatkozóan)

„A tervlapok a 0120/9 hrsz.-ú ingatlant (Varga tanya környéke) K-Mű különleges beépítésre szánt mezőgazdasági üzemi területbe sorolja. Az ingatlan település viszonylatában átlagosnál jobb szántó 3-as minőségosztályú és átlagos minőségű gyümölcsös 3-as minőségosztályú termőföldet tartalmaznak. Átlagosnál jobb minőség osztályú termőföld csak kivételes esetben, helyhez kötött területfelhasználás esetén vonható ki termelésből. Amennyiben a beépítésre szánt terület kijelölés az érintett ingatlannal szomszédos 0120/8 hrsz.-ú ingatlanon lévő lakóház és udvar bővíthetősége érdekében történik úgy a beépítésre szánt övezeti besorolás a termőföld mennyiségi

*védelmét nem sérti. Az előzőekre való információt a dokumentáció nem tartalmaz.
**Ezért a mezőgazdasági terület beépítésre szánt övezetbe történő besorolásnak
szükségességét és helyhez kötöttségét a dokumentációban indokolni kell.***

Válasz: A jelzett terület a hatályos SZT-n is már Gip építési övezetbe tartozó terület, azaz NEM minősül új beépítésre szánt területnek. Sőt, a hatályos terven sokkal nagyobb területet fed le beépítésre szánt terület.

Külsővat és Budapest, 2024. augusztus 22.



VESZPRÉM VÁRMEGYEI KATASZTRÓFAVÉDELMI IGAZGATÓSÁG
IGAZGATÓ

Tárgy: Külsővat község településrendezési
eszközeinek módosítása
Hiv. szám: -
Ügyintézőjük: -
Ügyintéző: Pammer Péter Pál tű. százados
Telefon: 06-88/620-800

Aczél Péter
polgármester

Külsővat Község Önkormányzata

Külsővat
Kossuth u. 70.
9532

Tisztelt Polgármester Úr!

Külsővat község településrendezési eszközeinek módosított dokumentációját áttanulmányoztam, az abban foglaltak alapján feladat- és hatáskörömbé tartozó további követelmények támasztását nem látom indokoltnak, valamint – a környezeti vizsgálat szükségességének és környezeti hatás jelentőségének tárgyában – ipari balesetek és a természeti katasztrófáknak való kitettség vonatkozásában, katasztrófavédelmi szempontból környezeti vizsgálat lefolytatása nem indokolt.

Véleményemet az egyes tervek, illetve programok környezeti vizsgálatáról szóló 2/2005. (I. 11.) Korm. rendelet 3. számú melléklet II.2. j) pontja, valamint a településtervek tartalmáról, elkészítésének és elfogadásának rendjéről, valamint egyes településrendezési sajátos jogintézményekről szóló 419/2021. (VII. 15.) Korm. rendelet 11. melléklet 11. sora alapján foglaltam meg.

Kérem, hogy az elfogadott tervdokumentációt – elektronikus formában – megküldeni szíveskedjen.

Kelt: Veszprém, *elektronikus bélyegző szerint*

Tisztelettel:

dr. Csillag István tű. ezredes
tűzoltósági tanácsos
igazgató

Melléklet: -

Terjedelem: 1 oldal (a kiadmányozó pótlap nélkül)
Kapja: címzett (biztonságos kézbesítési szolgáltatás útján – Hivatali kapu)

Cím: 8200 Veszprém, Dózsa Gy. u. 31.
Telefon: +36(88)620-800
E-mail: veszprem.mki@katved.gov.hu
Hivatali Kapu azonosító: 708215715

ZÁRADÉK

A dokumentum elektronikus aláírással hitelesített

Iktatószám: **SZTFH-BANYASZ/6634-2/2024**
Tárgy: **Külsővat község TRE módosítása,
környezeti értékelés**

Azonosító szám:
Hivatkozási szám:
Ügyintéző: **Oláh Enikő**
Telefon: **88/550-954**
E-mail: **eniko.olah@sztfh.hu**
Mellékletek:

Külsővat Község Önkormányzata

9532 Külsővat

Kossuth u. 70.

A Szabályozott Tevékenységek Felügyeleti Hatósága (továbbiakban: Bányafelügyelet) a 2/2005. (I.11.) Korm. rendelet 3. sz. mellékletben meghatározottak értelmében a környezeti értékelés szükségességével kapcsolatosan földtani és ásványvagyon védelmi szakkérdésben foglal állást.

A Külsővat község teljes közigazgatási területére készülő településtervvel kapcsolatban megállapítható, hogy az ásványvagyon védelmi és bányászati jogot érintő problémát nem vet fel, viszont a tárgyi területek nyilvántartott felszínmozgás-veszélyes területek, ahol az építkezések, kiemelten a 4. számú területtel kapcsolatban, a mindenkori hatályos HÉSZ alapján, geotechnikai szakértői vélemény figyelembe vételével valósulnak meg. A módosítások a Bányafelügyelet szakterületébe tartozó újabb problémát nem vet fel, így környezeti vizsgálat a Bányafelügyelet feladatkörének szempontjából szükséges-telen.

Veszprém, *időbélyegző szerint*

dr. Nagy László

elnök

nevében és megbízásából

Kertész László

osztályvezető

(kiadmányozó)

Kapják:

1. Címzett hivatali kapun
2. Irrattár

PARTNERI PROGRAM RÖVID TÁJÉKOZTATÓ ÉS A MŰKÖDTETÉSI FELTÉTELEK

A Magyar Posta új partneri programot indít, melynek keretében lehetőség nyílik postahelyek partnerségben való üzemeltetésére. Az együttműködést olyan vállalkozásokkal, önkormányzatokkal, illetve egyéb gazdasági szereplőkkel (továbbiakban: Partner) kívánjuk megvalósítani, melyek megfelelnek a Magyar Posta partnerségi elvárásainak, hosszú távon kívánják szolgálni a lakossági érdekeket, minőségi szolgáltatás nyújtásával. Az együttműködés során segítséget kívánunk nyújtani a partneri szolgáltatóhely indításában és a vállalt tevékenység alapján díjazásban részesítjük partnereinket.



Mit is jelent a partneri, vagy más néven közreműködői tevékenység?

Hosszú távú, minimum három éves szerződés keretében szükséges biztosítani a Magyar Posta legfontosabb szolgáltatásainak fix ponti elérését, melyek a felvételi és letéti kézbesítési tevékenységek ellátásához kapcsolódnak. A küldemények háznál (címhelyen) történő kézbesítését nem kívánjuk partneri ellátásba adni, azt továbbra is saját hatáskörben látjuk el.

Miért éri meg a partneri posta üzemeltetése?

Meglévő vállalkozói vagy közösségi alaptevékenység mellett, kapcsolt (kiegészítő) tevékenységként is ellátható a partneri posta üzemeltetése. A feladat ellátása során az üres (munkával ki nem töltött) munkaidő is kihasználható, így növekedhet a meglévő alaptevékenység hatékonysága. A tevékenységet a Partner az alaptevékenységének helyet adó szolgáltatóhelyén, a saját ingatlanában végzi, nincs szükség külön helyiség biztosítására.

Amennyiben a Partner vállalkozás, úgy tovább javulhat annak működési hatékonysága, illetve erősödhet a „több lábón állás”

a gazdasági szférában. Az ügyfélkör és a szolgáltatás-portfólió bővül, ezzel lehetőség nyílik az árbevétel növelésére, új ügyfelek szerzésére, hiszen a postapartneri tevékenység új vásárlókat hozhat a vállalkozás részére. Az együttműködés eredményeképpen egy országos lefedettségű, stabil működésű társaság hálózatához csatlakozik Partnerünk.

Amennyiben a Partner önkormányzat (vagy más szakigazgatási szerv), úgy a partneri posta üzemeltetése növelheti az érintett település lakosságmegtartó erejét, és tovább javíthatja az üzemeltető társadalmi megítélését.

Mit biztosít a Magyar Posta?

A postai közreműködői tevékenység vállalása esetén Partnerünk részére – a szakmai tudás megszerzésének lehetőségén túl (1 fő ingyenes képzése) – teljes körű logisztikai ellátást, illetve a feladat elvégzéséhez szükséges főbb eszközöket díjmentesen biztosítjuk, melyek közül néhány az alábbi:

- ⌚ munkapult (kiszállítással)
- ⌚ számítógép (monitorral, kiegészítőkkel, operációs rendszerrel, speciális postai szoftverrel)
- ⌚ POS terminál PIN paddal

- ⌚ csekkszkennер
- ⌚ digitális aláírópad
- ⌚ pénztárgép
- ⌚ arculati elemek (kültéri postapajzs, beltéri táblák)

Mit biztosít a Partner?

A Magyar Posta minden főbb eszközt biztosít annak érdekében, hogy a partneri posta indulása sikeres lehessen. Partnereinktől csak olyan, nem specifikus eszközök meglétét és használatát kérjük, melyek egy vállalkozás, vagy önkormányzat működésekor jellemzően már rendelkezésre állnak. Ezek közül a legfontosabbak a következők:

- ⌚ internetvonal
- ⌚ router
- ⌚ nyomtató
- ⌚ vonalkódolvasó
- ⌚ min. 10 m² terület a szolgáltatóhely és ügyféltér részére
- ⌚ 2 m² szabad falfelület a tájékoztatók kihelyezéséhez
- ⌚ mobiltelefon(ok) a VPN-es bejelentkezéshez
- ⌚ minimum 16A elektromos hálózat

TERMÉKPORTFÓLIÓ

A postai közreműködői tevékenység keretében, a Partnerek postai küldemények felvételét és kézbesítését segítik elő, illetve a Magyar Postára leginkább jellemző alapszolgáltatást látják el, melyhez kétféle termékcsomagot kínálunk (az Alapcsomag mellé a Bővített csomag is választható).

I. Alapcsomag:

- ② levél- és csomagküldemények felvételének és kézbesítésének elősegítése
- ② csekk- és utalványbefizetés
- ② postai forgalomban használatos kereskedelmi áruk értékesítése (pl. boríték)
- ② egyéb tevékenység (POS-en keresztül történő pénzfelvétel; stb.)

II. Bővített csomag (opcionális):

- ② fiókbérleti szolgáltatás
- ② papír alapú állampapír értékesítés
- ② biztosítás közvetítés
- ② szerencsejáték értékesítés

PARTNERI JUTALÉK (1500 lakosságszámig)

1. Meghatározás

A postai közreműködői tevékenység ellátásáért **havonta jutalékot fizet a Magyar Posta** a Partnerek számára.

A termékportfólió „**alapcsomag**” **jutalékának megállapításánál** két elemet veszünk figyelembe:

- ② **minimum havidíj** (törvényben meghatározott mindenkori **bruttó minimálbér**)
- ② **havi forgalmi jutalék** (a partneri posta szerződött termékcsomagjára vetített tárgyhavi tevékenység alapján járó jutalék).

A kifizetés végső összegét az határozza meg, hogy a mindenkori minimálbérnél alacsonyabb vagy magasabb volt a végzett tevékenységhez köthető tárgyhavi forgalmi jutalék.

Amennyiben az elért forgalmi jutalék a minimálbérnél alacsonyabb volt, a tárgyhóban a minimálbérrel azonos összegű jutalék kerül elszámolásra. Amennyiben az elért forgalmi jutalék a minimálbérhez képest magasabb volt, a tárgyhóban a forgalmi jutalék összege kerül kifizetésre.

A termékportfólió „**bővített csomag**” esetében a **csomagban szereplő tevékenységekre a tárgyhavi forgalmi adatok alapján elérhető jutalék** kerül kifizetésre.

Jelentkezés a partneri programra:
www.posta.hu/partneri_program

2. Jutalék összegek

Minimum havidíj 2023. december 1-jétől: **266 800 Ft + Áfa**

2.2 Tárgyhavi forgalom után járó jutalék:

2.2.1 Alapcsomag

Tevékenység	Jutalék alapja	Egysége	Mértéke
Könyvelt levélküldemények felvételének elősegítése (készpénzes)	Forgalmazott db	Ft/db	110
Könyvelt levélküldemények felvételének elősegítése (díjhiteles)	Forgalmazott db	Ft/db	70
Csomag termékek felvételének elősegítése (készpénzes)	Forgalmazott db	Ft/db	175
Csomag termékek felvételének elősegítése (díjhiteles)	Forgalmazott db	Ft/db	175
Postautalvány felvétel, készpénz-átutalási megbízás és postai számlabefizetési megbízás befizetés elfogadása	Forgalmazott db	Ft/db	105
POS-tranzakció készpénzfelvétel, készpénzbefizetés	Forgalmazott db	Ft/db	105
Postai értékcsikk árusítás	Forgalmazott Ft	%	7,7
Pénzügyi értékcsikk árusítás	Forgalmazott Ft	%	1
Postakonform kereskedelmi áru	Forgalmazott Ft	%	10
Elektronikus mobiltelefon feltöltés (POS terminálon keresztül)	Forgalmazott Ft	%	1,73
Letéti küldemények kézbesítésének elősegítése: postán maradó könyvelt küldemény	darab	Ft/db	105
Letéti küldemények kézbesítésének elősegítése: postafiókról történő levélküldemény	darab	Ft/db	160
Utalvány kézbesítésének elősegítése (belföldi posta-utalvány, kifizetési utalvány és nyugellátási utalvány)	darab	Ft/db	105

A feltüntetett értékek nettó értékek!

2.2.2 Bővített csomag

Tevékenység	Jutalék alapja	Egysége	Mértéke
Fiókbérlet	Forgalmazott db	Ft/db	600
Materializált állampapír (MÁP+ és Kincstári Takarékpénztár) értékesítés	Forgalmazott Ft	%	0,08
Biztosítás közvetítés	Módozatontként eltérő		
Szerencsejáték értékesítés	A Szerencsejáték Zrt.-vel kötött megállapodás alapján.		

A feltüntetett értékek nettó értékek!

ELŐTERJESZTÉS

Tisztelt polgármester Asszony / Úr! Tisztelt Képviselő társaim!

A FIX-PONT Önkormányzati Feladatellátó Társulás Társulási Megállapodásának módosítása vált szükségessé az alábbi indokok alapján:

- A Társulás székhelye megváltozik. 8513. Mihályháza Petőfi u. 8.
- Polgármesterek személyében változás történt.
- Lakosságszámban változások történtek
- Vinár község jelezte, hogy házi segítségnyújtás feladatait 2025. január 01-től a Társulásban kívánja ellátni.

Indítványozom, hogy a Társulási Megállapodás módosítását, valamint annak új egységes szerkezetű Társulási Megállapodását fogadják el!

Kérem, hogy az erről szóló Képviselő-testületi határozat két eredeti példányát, és a polgármester által aláírt érvényességi záradék egy eredeti példányát, legkésőbb 2024. szeptember 20-ig postai úton címünkre megküldeni szíveskedjenek!

Kelt: Mihályháza, 2024. augusztus 08.

Tisztelettel:

Mészáros Géza
elnök

HATÁROZAT MINTA

____/2024.(____ . ____) határozat

_____ község Önkormányzat Képviselő-testülete jelen határozatával úgy döntött, hogy a FIX-PONT Önkormányzati Feladatellátó Társulás Társulási Megállapodásának módosítását, valamint annak új egységes szerkezetű Társulási Megállapodását az előterjesztésnek megfelelően elfogadja.

Felelős: _____ polgármester

Határidő: azonnal

**FIX-PONT ÖNKORMÁNYZATI FELADATELLÁTÓ
TÁRSULÁS**

8513. Mihályháza Petőfi u. 8.

Tel./Fax.: 89/346-066

E-mail: fixpontof@invitel.hu

TÁRSULÁSI MEGÁLLAPODÁS MÓDOSÍTÁSA

**a belső ellenőrzési, házi segítségnyújtási, étkeztetési, nappali ellátás, falugondnoki
szolgálat, településfejlesztés feladatok ellátására**

1.) A Társulási Megállapodás I. pontja helyébe az alábbi rendelkezés lép:

I. A TÁRSULÁS NEVE, SZÉKHELYE

Neve: FIX-PONT Önkormányzati Feladatellátó Társulás

Székhelye: 8513. Mihályháza Petőfi u. 8.

2.) A Társulási Megállapodás II. pontja helyébe az alábbi rendelkezés lép:

II. A TÁRSULÁS TAGJAINAK NEVE, SZÉKHELYE, KÉPVISELŐJE

Kemeneshőgyész község Önkormányzata 8516. Kemeneshőgyész Kossuth utca 107.
/Kovács Tamás Imre polgármester/

Kemenesszentpéter község Önkormányzata 8518. Kemenesszentpéter Jókai utca 2.
/Tőrekíné Takács Beáta polgármester/

Malomsok község Önkormányzata 8533. Malomsok Fő tér 19. /Fintáné Dóra Mária
polgármester/

Marcaltó község Önkormányzata 8532. Marcaltó Fő tér 13. /Sandl Zoltán
polgármester/

Mihályháza község Önkormányzata 8513. Mihályháza Jókai utca 2. /Mészáros Géza
polgármester/

Nagyacsád község Önkormányzata 8521. Nagyacsád Deák F. utca 1-3. /Szalóky
Nándor polgármester/

Várkesző község Önkormányzata 8523. Várkesző Kossuth utca 36. /Ferencz Dezső
polgármester/

Egyházaskesző község Önkormányzata 8523. Egyházaskesző Kossuth utca 76.
/Lendvai Jánosné polgármester/

Csatlakozó Önkormányzatok:

Külsővat község Önkormányzata 9532. Külsővat Kossuth utca 70. /Aczél Péter
polgármester/2015.01.01.

Gecse község Önkormányzata 8543. Gecse Kossuth utca 39. /Istenes Gyula
polgármester/2015.01.01.

Bakonyszücs község Önkormányzata 8572. Bakonyszücs Kossuth utca 1. /Fódi István
polgármester/2014.01.01.

Bakonykoppány község Önkormányzata 8571. Bakonykoppány Petőfi utca 24. /Tekán
István polgármester/2014.01.01.

Homokbödöge község Önkormányzata 8563. Homokbödöge Kossuth utca 47.
/Obermayer Rita polgármester/ 2016.01.01.

Bakonybél község Önkormányzata 8427. Bakonybél Pápai utca 7. /Márkus Zoltán
polgármester/2016.01.01.

Bakonynána község Önkormányzata 8422. Bakonynána Alkotmány utca 3. /Ács
Kristóf polgármester/2016.01.01.

Bakonyoszip község Önkormányzata 8418. Bakonyoszip Kossuth utca 32. /Wolf
Ferenc polgármester/2016.01.01.

Bakonyszentkirály község Önkormányzata 8430. Bakonyszentkirály Kossuth utca 69.
/Csillag Zoltán polgármester/2016.01.01.

Csesznek község Önkormányzata 8419. Csesznek Vár utca 42. /Trieblné Stanka Éva
Renáta polgármester/2016.01.01.

Dudar község Önkormányzata 8416. Dudar Rákóczi utca 19. /Baumann Csaba
polgármester/2016.01.01.

Pénzesgyőr község Önkormányzata 8426. Pénzesgyőr Fő utca 4. /Véber Arnold
polgármester/2016.01.01.

Porva község Önkormányzata 8429. Porva Székely József utca 2. /Veinperlné Kovács
Andrea polgármester/2016.01.01.

Marcalgergelyi község Önkormányzata 9534. Marcalgergelyi Kossuth utca 52.
/Molnárné Nagy Melinda polgármester/2016.01.01.

Nemesszalók község Önkormányzata 9533. Nemesszalók Rákóczi utca 15. /Varga
Jenő polgármester/2016.01.01.

Vinár község Önkormányzata 9534. Vinár Köztársaság utca 38. /Sipos Gabriella polgármester/2016.01.01.

Béb község Önkormányzata 8565. Béb Kossuth utca 14. /Brunner Imre polgármester/2016.01.01.

Adásztevel község Önkormányzata 8561. Adásztevel Árpád utca 64. /Fodor Béla polgármester/2018.01.01.

Olaszfalu község Önkormányzata 8414. Olaszfalú Váci Mihály utca 17. /Törökné Ringl Krisztina polgármester/2016.01.01.

Csót község Önkormányzata 8558. Csót Rákóczi utca 38. /Kékesi István polgármester/ 2021.01.01.

Nyárad község Önkormányzata 8512. Nyárad Kossuth utca 1. /Pajak Károly László polgármester/ 2024.01.01.

Pápadereske község Önkormányzata 8593. Pápadereske Rákóczi utca 43. /Stauberné Réti Henrietta polgármester/ 2024.01.01.

Pápasalamon község Önkormányzata 8594. Pápasalamon Petőfi tér 3. /Nepusz Nándor polgármester/ 2024.01.01.

3.) A Társulási Megállapodás III. pontja helyébe az alábbi rendelkezés lép:

III. A TÁRSULÁSHOZ TARTOZÓ TELEPÜLÉSEK (2024.01.01.)

LAKOSSÁGSZÁMA

Bakonybél: 1144 fő

Bakonykoppány: 205 fő

Bakonynána: 988 fő

Bakonyoszlop: 463 fő

Bakonyszentkirály: 830 fő

Bakonyszücs: 266 fő

Béb: 277 fő

Csesznek: 515 fő

Dudar: 1742 fő

Egyházaskesző: 540 fő

Gecse: 402 fő

Homokbödöge: 681 fő

Kemeneshőgyész: 506 fő
Kemenesszentpéter: 642 fő
Külsővat: 700 fő
Malomsok: 536 fő
Marcalgergelyi 377 fő
Marcaltő: 767 fő
Mihályháza: 731 fő
Nagyacsád: 631 fő
Nemesszalók 881 fő
Pénzesgyőr: 334 fő
Porva: 502 fő
Várkesző: 182 fő
Vinár 232 fő
Adásztevel: 824 fő
Olaszfalu: 1065 fő
Csót: 952 fő
Pápasalamon: 358 fő
Pápadereske: 338 fő
Nyárad: 934 fő

4.) A Társulási Megállapodás XI. pontjánál az alábbi rendelkezés törlődik:

Kiváló Önkormányzatok:

Nagyesztergár község Önkormányzata 8415. Nagyesztergár Radnóti Miklós utca 58.
2024.01.01.

5.) A Társulási megállapodás XIX. pontja helyébe az alábbi rendelkezés lép:

XIX. EGYEBEK

A Társulás időtartama: Jelen társulási megállapodás 2024. október 01-től kezdődő hatállyal határozatlan időre szól. Ugyanezen időponttal a korábban elfogadott valamennyi módosítás és egységes szerkezetű Társulási Megállapodás hatályát veszíti.

A gazdasági szervezet költségvetési szervként ellátja – az alapítók által alapított, önállóan működő költségvetési szerv vonatkozásában is – az Áht. és Ámr. szabályai szerinti feladatokat. A Mötv. 95. §. (4) bekezdése szerinti feladatokat a Mihályháza község illetékességi területén működő Közös Önkormányzati Hivatal látja el.

Foglalkoztatottjaira vonatkozó foglalkoztatási jogviszony megjelölése:

- 1.) Közalkalmazotti jogviszony (melyekre a közalkalmazottak jogállásáról szóló 1992. évi XXXIII. törvény az irányadó)
- 2.) Munkaviszony (melyekre a munka törvénykönyvéről szóló 2012. évi I. törvény az irányadó)
- 3.) Megbízási jogviszony, melyre a Polgári Törvénykönyvről szóló 2013. évi V. törvény az irányadó.

A Fix-Pont Önkormányzati Feladatellátó Társulás alaptevékenységének kormányzati funkciók szerinti besorolása:

013360	Más szerv részére végzett pénzügyi-gazdálkodási, üzemeltetési, egyéb szolgáltatások
041232	Start-munka program- Téli közfoglalkoztatás
041233	Hosszabb időtartamú közfoglalkoztatás
062020	Településfejlesztési projektek és támogatásuk
066020	Város-, községgazdálkodási egyéb szolgáltatások
096015	Gyermekétkeztetés köznevelési intézményben
096025	Munkahelyi étkeztetés köznevelési intézményben
102031	Idősek nappali ellátása
104042	Család és gyermekjóléti szolgáltatások
107051	Szociális étkeztetés szociális konyhán
107052	Házi segítségnyújtás
107055	Falugondnoki, tanyagondnoki szolgáltatás

A Fix-Pont Önkormányzati Feladatellátó Társulás államháztartási szakágazat rend szerinti besorolása:¹

841117 Kormányzati és önkormányzati intézmények ellátó, kisegítő szolgálatai
Az intézmény vállalkozási tevékenységet nem folytathat.

A Társulási Megállapodás 1/B.számú melléklete az alábbiakkal egészül ki:

1/B. számú melléklet a FIX-PONT Önkormányzati Feladatellátó Társulásban házi segítségnyújtás feladatban részt vevő Önkormányzatok jegyzékéről:

Sorszám:	Önkormányzat neve:	Önkormányzat címe:
26.	Vinár	9534. Vinár Köztársaság utca 38.

A Társulási Megállapodás 2. számú melléklet Ingatlanok az alábbiakkal egészül ki:

Székhely: 8513. Mihályháza Petőfi u. 8.

Kelt: Mihályháza, 2024. _____.

Mészáros Géza
elnök

**FIX-PONT ÖNKORMÁNYZATI FELADATELLÁTÓ
TÁRSULÁS**

8513. Mihályháza Petőfi u. 8.

Tel./Fax.: 89/346-066

Web: www.fixpont.oldalunk.hu; E-mail: fixpontof@gmail.com

TÁRSULÁSI MEGÁLLAPODÁS

**a belső ellenőrzési, házi segítségnyújtási, étkeztetési, nappali ellátás, falugondnoki
szolgálat, településfejlesztés feladatok ellátására**

(egységes szerkezetben 2024. október 01.)

Jelen megállapodás 1. számú mellékletében felsorolt önkormányzatok Képviselő-testületei a Magyarország helyi önkormányzatairól szóló 2011. évi CLXXXIX. törvény /a továbbiakban: Mötv./ 87. §-a alapján jogi személyiségű társulást hoznak létre a jelen megállapodásban részletesen rögzített feltételek szerint. Az alapításról nem jogszabály rendelkezett.

I. A TÁRSULÁS NEVE, SZÉKHELYE

Neve: FIX-PONT Önkormányzati Feladatellátó Társulás

Székhelye: 8513. Mihályháza Petőfi u. 8.

II. A TÁRSULÁS TAGJAINAK NEVE, SZÉKHELYE, KÉPVISELŐJE

Kemeneshőgyész község Önkormányzata 8516. Kemeneshőgyész Kossuth utca 107. /Kovács Tamás Imre polgármester/

Kemenesszentpéter község Önkormányzata 8518. Kemenesszentpéter Jókai utca 2. /Törekiné Takács Beáta polgármester/

Malomsok község Önkormányzata 8533. Malomsok Fő tér 19. /Fintáné Dóra Mária polgármester/

Marcaltó község Önkormányzata 8532. Marcaltó Fő tér 13. /Sandl Zoltán polgármester/

Mihályháza község Önkormányzata 8513. Mihályháza Jókai utca 2. /Mészáros Géza polgármester/

Nagyacsád község Önkormányzata 8521. Nagyacsád Deák F. utca 1-3. /Szalóky Nándor polgármester/

Várkesző község Önkormányzata 8523. Várkesző Kossuth utca 36. /Ferencz Dezső polgármester/

Egyházaskesző község Önkormányzata 8523. Egyházaskesző Kossuth utca 76. /Lendvai Jánosné polgármester/

Csatlakozó Önkormányzatok:

Külsővat község Önkormányzata 9532. Külsővat Kossuth utca 70. /Aczél Péter polgármester/2015.01.01.

Gecse község Önkormányzata 8543. Gecse Kossuth utca 39. /Istenes Gyula polgármester/2015.01.01.

Bakonyszücs község Önkormányzata 8572. Bakonyszücs Kossuth utca 1. /Fódi István polgármester/2014.01.01.

Bakonykoppány község Önkormányzata 8571. Bakonykoppány Petőfi utca 24. /Tekán István polgármester/2014.01.01.

Homokbödöge község Önkormányzata 8563. Homokbödöge Kossuth utca 47. /Obermayer Rita polgármester/ 2016.01.01.

Bakonybél község Önkormányzata 8427. Bakonybél Pápai utca 7. /Márkus Zoltán polgármester/2016.01.01.

Bakonynána község Önkormányzata 8422. Bakonynána Alkotmány utca 3. /Ács Kristóf polgármester/2016.01.01.

Bakonyoszlop község Önkormányzata 8418. Bakonyoszlop Kossuth utca 32. /Wolf Ferenc polgármester/2016.01.01.

Bakonyszentkirály község Önkormányzata 8430. Bakonyszentkirály Kossuth utca 69. /Csillag Zoltán polgármester/2016.01.01.

Csesznek község Önkormányzata 8419. Csesznek Vár utca 42. /Trieblné Stanka Éva Renáta polgármester/2016.01.01.

Dudar község Önkormányzata 8416. Dudar Rákóczi utca 19. /Baumann Csaba polgármester/2016.01.01.

Pénzesgyőr község Önkormányzata 8426. Pénzesgyőr Fő utca 4. /Véber Arnold polgármester/2016.01.01.

Porva község Önkormányzata 8429. Porva Székely József utca 2. /Veinperlné Kovács Andrea polgármester/2016.01.01.

Marcalgergelyi község Önkormányzata 9534. Marcalgergelyi Kossuth utca 52. /Molnárné Nagy Melinda polgármester/2016.01.01.

Nemesszalók község Önkormányzata 9533. Nemesszalók Rákóczi utca 15. /Varga Jenő polgármester/2016.01.01.

Vinár község Önkormányzata 9534. Vinár Köztársaság utca 38. /Sipos Gabriella polgármester/2016.01.01.

Béb község Önkormányzata 8565. Béb Kossuth utca 14. /Brunner Imre polgármester/2016.01.01.

Adásztevel község Önkormányzata 8561. Adásztevel Árpád utca 64. /Fodor Béla polgármester/2018.01.01.

Olaszfalu község Önkormányzata 8414. Olaszfalú Váci Mihály utca 17. /Törökné Ringl Krisztina polgármester/2016.01.01.

Csót község Önkormányzata 8558. Csót Rákóczi utca 38. /Kékesi István polgármester/ 2021.01.01.

Nyárád község Önkormányzata 8512. Nyárád Kossuth utca 1. /Pajak Károly László polgármester/ 2024.01.01.

Pápadereske község Önkormányzata 8593. Pápadereske Rákóczi utca 43. /Stauberné Réti Henrietta polgármester/ 2024.01.01.

Pápasalamon község Önkormányzata 8594. Pápasalamon Petőfi tér 3. /Nepusz Nándor polgármester/ 2024.01.01.

III. A TÁRSULÁSHOZ TARTOZÓ TELEPÜLÉSEK (2020.01.01.)

LAKOSSÁGSZÁMA

Bakonybél: 1144 fő

Bakonykoppány: 205 fő

Bakonynána: 988 fő

Bakonyoszlop: 463 fő

Bakonyszentkirály: 830 fő

Bakonyszücs: 266 fő

Béb: 277 fő

Csesznek: 515 fő

Dudar: 1742 fő

Egyházaskesző: 540 fő

Gecse: 402 fő
 Homokbödöge: 681 fő
 Kemeneshőgyész: 506 fő
 Kemenesszentpéter: 642 fő
 Külsővat: 700 fő
 Malomsok: 536 fő
 Marcalgergelyi 377 fő
 Marcaltó: 767 fő
 Mihályháza: 731 fő
 Nagyacsád: 631 fő
 Nemesszalók 881 fő
 Pénzesgyőr: 334 fő
 Porva: 502 fő
 Várkesző: 182 fő
 Vinár 232 fő
 Adásztevel: 824 fő
 Olaszfalu: 1065 fő
 Csót: 952 fő
 Pápasalamon: 358 fő
 Pápadereske: 338 fő
 Nyárád: 934 fő

IV. A TÁRSULÁS ÁLTAL ELLÁTOTT FELADAT ÉS HATÁSKÖRÖK

IV/1. BELSŐ ELLENŐRZÉS

Belső ellenőrzés főbb területei:

A feladatot jelen megállapodás 1/A. számú mellékletében felsorolt helyi önkormányzatok a társulás útján látják el.

A feladatok ellátása során a társulás szakfeladatán az alábbi feladatokat látja el:

- Az éves költségvetési javaslat, a végrehajtásról szóló féléves és éves beszámoló tervezetének megalapozottságáról vélemény nyilvánítása,
- Költségvetési bevételek , kiadások figyelemmel kísérése,
- A hitelfelvétel indokainak és megalapozottságának vizsgálata,

- A jogszabályok, az önkormányzati döntések, a pénzügyi szabályzat, más szabályzatok és belső utasítások megtartásának ellenőrzése, a bizonylati és okmányfegyelem megtartásának ellenőrzése,
- Szabályszerű és ésszerű gazdálkodás érdekében véleménynyilvánítás,
- Az önkormányzati tulajdon védelmi rendjének, szerveztségének és hatékonyságának vizsgálata és véleményezése,
- A működés és gazdálkodás szerveztségének vizsgálata.

A belső ellenőrzés szervezése:

Az ellenőrzések szervezésére éves tervet kell készíteni, aminek tartalmazni kell az ellenőrzéseket, ellenőrzési fajtáknak részletezve időpont, tárgy, időráfordítás, ellenőrizendő egység megnevezéssel.

Az ellenőrzés végrehajtása:

Az eljáró belső ellenőr a hatályos jogszabályok, szabályzatok szerint köteles eljárni. Az ellenőrzést általában a helyszínen kell végrehajtani. Amennyiben az ellenőr munkahelyén végzi az adatvizsgálatot, ilyenkor előtérbe helyezendő az eredeti iratvédelem.

Az ellenőrzés megállapításait az ellenőrzést végző írásos jelentésbe foglalja.

A jelentés szerkezeti felépítése: bevezető (általános értékelés), megállapítások, teendők intézkedések tagolásban épül fel.

Szabálytalanság esetén az ellenőr a szabálytalanság fokának mérlegelésével javaslatot tesz. A belső ellenőrzést záró tárgyalással kell realizálni.

IV/2. A HÁZI SEGÍTSÉGNYÚJTÁS

A házi segítségnyújtás főbb területei:

A feladatot jelen megállapodás 1/B. számú mellékletében felsorolt helyi önkormányzatok a társulás útján látják el. A házi segítségnyújtást a Társulás szakfeladatán keresztül végzi.

A házi segítségnyújtás szervezése:

A szociális alapellátásról való gondoskodás körében a társulás, alkalmazottaival –szakmai vezető igénybevitelével- ellátja a házi segítségnyújtás feladatait, a feladatairól és működésük feltételeiről szóló jogszabályokban meghatározottak szerint.

A házi segítségnyújtás végrehajtása:

A házi segítségnyújtást –szociálpedagógus vagy felsőfokú szakmai végzettséggel rendelkező személy közreműködésével- szociális gondozók végzik, akik közalkalmazotti jogviszonyban a Társulás, mint költségvetési szerv alkalmazottai. Munkáltatói jogokat a Társulás elnöke gyakorolja, szakmai irányításukért a szakmai vezető felelős. A szociális gondozó kinevezéséhez, felmentéséhez, jutalmazásához, fegyelmi felelősségre vonásához a szociális gondozó tényleges munkavégzési helye szerinti polgármester egyetértése szükséges. A Társulás a házi segítségnyújtásra igénybe vehető állami támogatással április 30-ig elszámol a községek fele. A Társult községekbe bejelentett lakcímmel rendelkező személyek után kapott normatíva összegéből levonásra kerül az adott községben ténylegesen munkát végző szociális gondozóval kapcsolatba felmerült valamennyi bér- és dologi jellegű költség. A különbözetet a Társulás az elszámolást követő 15 banki munkanapon belül pénzeszköz átadás formájában juttatja a községeknek.

A házi segítségnyújtásban részesítendő személy ellátásához a területileg illetékes első fokú hatóság jogerős határozata szükséges!

IV/3. ÉTKEZTETÉS

Az étkeztetés főbb területei:

A feladatot jelen megállapodás 1/C. számú mellékletében felsorolt helyi önkormányzatok a társulás útján látják el. Az étkeztetést a Társulás szakfeladatán keresztül külső beszállítóval végzi.

Az étkeztetés szervezése:

A szociális alapellátásról való gondoskodás körében a társulás alkalmazottja közreműködésével ellátja az étkeztetés feladatait, a feladatairól és működésük feltételeiről szóló jogszabályokban meghatározottak szerint.

Az étkeztetés végrehajtása:

Az étkeztetést a Társulás elsődlegesen az adott községben működő önkormányzati fenntartású Konyha üzemeltetőjével, amennyibe ez nincs a községben szolgáltatási szerződésben lévő vállalkozóval kötött megállapodással biztosítja. A társulás a szolgáltatási szerződés kedvezményezettjével havonta egyeztetve, az onnan kiállított számla megtérítésével juttatja vissza a normatív támogatást a községeknek. A társult tagok a szociális étkeztetés díjából napi

egy adagra vetítve a Társulástól maximum a költségvetési törvényben étkeztetés címén megállapított és megkapott támogatás 251-ed részét igényelheti. A társulás a kapott normatívákkal évente elszámol április 30-ig.

Az étkeztetésben részesítendő személy ellátásához a területileg illetékes első fokú hatóság jogerős határozata szükséges!

IV/4. TELEPÜLÉSFEJLESZTÉS

A településfejlesztés főbb területei:

A feladatot jelen megállapodás 1/D. számú mellékletében felsorolt helyi önkormányzatok a társulás útján látják el. A településfejlesztést a Társulás szakfeladatán keresztül végzi.

IV/5. IDŐSEK NAPPALI ELLÁTÁSA (NAPPALI ELLÁTÁS)

Az idősek nappali ellátásának (nappali ellátás) főbb területei:

A feladatot jelen megállapodás 1/E. számú mellékletében felsorolt helyi önkormányzatok a társulás útján látják el. Az idősek nappali ellátását (nappali ellátás) a Társulás szakfeladatán keresztül végzi.

Az idősek nappali ellátása (nappali ellátás) szervezése:

A szociális alapellátásról való gondoskodás körében a társulás alkalmazottaival –szakmai vezető igénybevételeivel- ellátja az idősek nappali ellátásának (nappali ellátás) feladatait, a feladatairól és működésük feltételeiről szóló jogszabályokban meghatározottak szerint.

Az idősek nappali ellátása (nappali ellátás) végrehajtása:

Az idősek nappali ellátása (nappali ellátás) –szociálpedagógus vagy felsőfokú szakmai végzettséggel rendelkező személy közreműködésével- szociális gondozók végzik, akik közalkalmazotti jogviszonyban a Társulás, mint költségvetési szerv alkalmazottai. Munkáltatói jogokat a Társulás elnöke gyakorolja, szakmai irányításukért a szakmai vezető felelős. A szociális gondozó kinevezéséhez, felmentéséhez, jutalmazásához, fegyelmi felelősségre vonásához a szociális gondozó tényleges munkavégzési helye szerinti polgármester egyetértése szükséges. A Társulás az idősek nappali ellátására (nappali ellátás) igénybe vehető állami támogatással április 30-ig elszámol a községek fele. A Társult

községekbe bejelentett lakcímmel rendelkező személyek után kapott normatíva összegéből levonásra kerül az adott községben ténylegesen munkát végző szociális gondozóval kapcsolatba felmerült valamennyi bér- és dologi jellegű költség. A különbözetet a Társulás az elszámolást követő 15 banki munkanapon belül pénzeszköz átadás formájában juttatja a községeknek.

Az idősök nappali ellátásában (nappali ellátás) részesített személy ellátásához a területileg illetékes első fokú hatóság jogerős határozata szükséges!

IV/6. FALUGONDNOKI, TANYAGONDNOKI SZOLGÁLAT

A falugondnoki, tanyagondnoki szolgálat főbb területei:

A feladatot jelen megállapodás 1/F. számú mellékletében felsorolt helyi önkormányzatok a társulás útján látják el. Az falugondnoki, tanyagondnoki szolgálatot a Társulás szakfeladatán keresztül végzi.

A falugondnoki, tanyagondnoki szolgálat szervezése:

A szociális alapellátásról való gondoskodás körében a társulás alkalmazottaival –szakmai vezető igénybevételeivel- ellátja a falugondnoki, tanyagondnoki szolgálat feladatait, a feladatairól és működésük feltételeiről szóló jogszabályokban meghatározottak szerint.

A falugondnoki, tanyagondnoki szolgálat végrehajtása:

A falugondnoki, tanyagondnoki szolgálat ellátását jogszabályban előírt tanfolyami végzettséggel rendelkező gondozók végzik, akik közalkalmazotti jogviszonyban a Társulás alkalmazottai. Munkáltatói jogokat a Társulás elnöke gyakorolja, szakmai irányításukért a szakmai vezető felelős. A szociális gondozó kinevezéséhez, felmentéséhez, jutalmazásához, fegyelmi felelősségre vonásához a szociális gondozó tényleges munkavégzési helye szerinti polgármester egyetértése szükséges. A Társulás a falugondnoki, tanyagondnoki szolgálat által igénybe vehető állami támogatással április 30-ig elszámol a községek fele. A különbözetet a Társulás az elszámolást követő 15 banki munkanapon belül pénzeszköz átadás formájában juttatja a községeknek.

A falugondnoki, tanyagondnoki szolgálat ellátásához a területileg illetékes első fokú hatóság jogerős határozata szükséges!

V. A TÁRSULÁS DÖNTÉSHOZÓ SZERVE, DÖNTÉSHOZÓ SZERV TAGJAINAK SZAVAZATARÁNYA

A társulás döntéshozó szerve: Társulási Tanács. A Társulási Tanácsot a társult települések polgármesterei alkotják, mint a Képviselő-testületek által delegált tagok.

Szavazatarány: A társulás minden tagját egy szavazat illeti meg.

VI. DÖNTÉSHOZATAL MÓDJA, MINŐSÍTETT DÖNTÉSHOZATAL ESETEI

A döntéshozatal módja: nyílt vagy titkos szavazás. A döntéshozatalra a Mötv. 94.§-ában leírtakat kell alkalmazni.

Minősített többség szükséges: vezető kinevezéséhez, társulásból történő kizáráshoz, csatlakozáshoz, más jogszabályban meghatározott esetekben.

VII. A KÖZÖS FENNTARTÁSÚ INTÉZMÉNYEK MEGNEVEZÉSE

- FIX-PONT Önkormányzati Feladatellátó Társulás Négyszögletű Kerekerdő Gyermekétkeztetési Intézménye
- FIX-PONT Önkormányzati Feladatellátó Társulás Gazdasági Szervezete és Szociális-, Családsegítő-, Gyermekjóléti Szolgáltató Intézménye költségvetési szerv.

VIII. A TÁRSULÁS FENNTARTÁSÁVAL, MŰKÖDTETÉSÉVEL KAPCSOLATOSAN AZ EGYES KÉPVISELŐ-TESTÜLETEK PÉNZÜGYI HOZZÁJÁRULÁSÁNAK, MÉRTÉKÉKE, TELJESÍTÉSÉNEK MÓDJA

A pénzügyi hozzájárulás mértékére és teljesítésének módjára a IV.) pontban az adott feladat végrehajtására meghatározott szabályokat kell alkalmazni. A pénzeszköz átadások - átvételek módjáról jelen megállapodás 3. számú függelékében meghatározottak szerint kell eljárni.

IX. A TÁRSULÁS TAGJAI ÁLTAL VÁLLALT PÉNZÜGYI HOZZÁJÁRULÁS NEM TELJESÍTÉSE ESETÉN IRÁNYADÓ ELJÁRÁS

Abban az esetben, ha a társult önkormányzat határidőben nem tesz eleget a jelen megállapodás szerinti és a társulással szemben vállalt egyéb pénzügyi hozzájárulásának, az alábbi eljárás az irányadó:

- a.) A fizetési határidő lejártát követő 15 napon belül a társulás székhely önkormányzatának polgármestere írásban 8 napos fizetési határidő megjelölésével felszólítja az érintett önkormányzatot fizetési kötelezettségének teljesítésére.
- b.) Amennyiben az érintett önkormányzat a felszólításban megjelölt határidő lejártáig nem teljesíti fizetési kötelezettségét, a székhely önkormányzat polgármestere azonnali beszédési megbízást –inkasszót- nyújt be a követelésre az önkormányzat bankszámlája terhére.
- c.) Amennyiben az érintett önkormányzat a társulással szemben fennálló tartozását a jelen megállapodáson alapuló azonnali beszédési megbízás lejártát követő 60 napon belül nem teljesíti, vele szemben adósságrendezési eljárás kezdeményezhető (1996. évi XXV. törvény 4. §. (2) bekezdés f.) pontja alapján).

Az adósságrendezési eljárás kezdeményezéséhez a társult önkormányzatok több mint felének egyetértése szükséges.

A társulás tagjai részéről a pénzforgalmi szolgáltatójuknak adott, a beszédési megbízás teljesítésére vonatkozó hozzájárulását, felhatalmazó rendelkezését a megállapodás 4. számú függeléke tartalmazza.

X. A TÁRSULÁS VAGYONA, VAGYONÁTADÁS FELTÉTELEI, A TULAJDONOSI JOGOK ÉS KÖTELEZETTSÉGEK GYAKORLÁSÁNAK RENDJE

A költségvetési szerv alapításakor ingatlan vagyonnal nem rendelkezik, alapfeladatai ellátása céljából az alapítók által megkötött társulási megállapodás szerinti használati jogokat gyakorolja. A működése során keletkező vagyontárgyakat az alapfeladatok sérelme nélkül hasznosítja és a társulási tanács döntése alapján idegenítheti el. Vagyonátadásról a Társulási Tanács dönt.

A vagyon felett rendelkező: Társulási Tanács

Mellékletek:

2. számú melléklet Ingatlan és ingó vagyronról

XI. INTÉZMÉNY KÖZÖS ALAPÍTÁSA ESETÉN AZ ALAPÍTÓI JOGOK GYAKORLÁSÁNAK SZABÁLYAI

Alapítói jogokat a Társulási Tanács gyakorolja.

Alapítói, jogokkal felruházott irányító szervek neve, székhelye:

Alapító önkormányzatok:

1. Nagyacsád község Önkormányzat Képviselő-testülete 8521. Nagyacsád Deák F. utca 1-3.
2. Kemeneshőgyész község Önkormányzat Képviselő-testülete 8516. Kemeneshőgyész Kossuth utca 107.
3. Kemenesszentpéter község Önkormányzat Képviselő-testülete 8518. Kemenesszentpéter Jókai utca 2.
4. Mihályháza község Önkormányzat Képviselő-testülete 8513. Mihályháza Jókai utca 2.
5. Marcaltó község Önkormányzat Képviselő-testülete 8532. Marcaltó Fő tér 13.
6. Malomsok község Önkormányzat Képviselő-testülete 8533. Malomsok Fő tér 19.
7. Várkesző község Önkormányzat Képviselő-testülete 8523. Várkesző Kossuth utca 36.
8. Egyházaskesző község Önkormányzat Képviselő-testülete 8523. Egyházaskesző Kossuth utca 76.

Csatlakozó Önkormányzatok:

9. Külsővat község Önkormányzata 9532. Külsővat Kossuth utca 70. 2015.01.01.
10. Gecse község Önkormányzata 8543. Gecse Kossuth utca 39. 2015.01.01.
11. Bakonyszücs község Önkormányzata 8572. Bakonyszücs Kossuth utca 1. 2014.01.01.
12. Bakonykoppány község Önkormányzata 8571. Bakonykoppány Petőfi utca 24. 2014.01.01.
13. Homokbödöge község Önkormányzata 8563. Homokbödöge Kossuth utca 47. 2016.01.01.
14. Bakonybél község Önkormányzata 8427. Bakonybél Pápai utca 7. 2016.01.01.
15. Bakonynána község Önkormányzata 8422. Bakonynána Alkotmány utca 3. 2016.01.01.

16. Bakonyoszlop község Önkormányzata 8418. Bakonyoszlop Kossuth utca 32. 2016.01.01.
17. Bakonyszentkirály község Önkormányzata 8430. Bakonyszentkirály Kossuth utca 69. 2016.01.01.
18. Csesznek község Önkormányzata 8419. Csesznek Vár utca 42. 2016.01.01.
19. Dudar község Önkormányzata 8416. Dudar Rákóczi utca 19. 2016.01.01.
20. Pénzesgyőr község Önkormányzata 8426. Pénzesgyőr Fő utca 1. 2016.01.01.
21. Porva község Önkormányzata 8429. Porva Székely József utca 2. 2016.01.01.
22. Marcalgergelyi község Önkormányzata 9534. Marcalgergelyi Kossuth utca 52. 2016.01.01.
23. Nemesszalók község Önkormányzata 9533. Nemesszalók Rákóczi utca 15. 2016.01.01.
24. Vinár község Önkormányzata 9534. Vinár Köztársaság utca 38. 2016.01.01.
25. Béb község Önkormányzata 8565. Béb Kossuth utca 14. 2016.01.01.
26. Adásztevel község Önkormányzata 8561. Adásztevel Árpád utca 64. 2018.01.01.
27. Olaszfalu község Önkormányzata 8414. Olaszfalu Váci Mihály utca 17. 2016.01.01.
28. Csót község Önkormányzata 8558. Csót Rákóczi utca 38. 2021.01.01.
29. Nyárád község Önkormányzata 8512. Nyárád Kossuth utca 1. 2024.01.01.
30. Pápadereske község Önkormányzata 8593. Pápadereske Rákóczi utca 43. 2024.01.01.
31. Pápasalamon község Önkormányzata 8594. Pápasalamon Petőfi tér 3. 2024.01.01.

Működési területe: Veszprém Megye, Pápai Járás, Zirci Járás ezen belül a költségvetési szervet alapító önkormányzatok illetékességi területe.

Az esetlegesen csatlakozó önkormányzatokat, a csatlakozással alapítói jogosultság illeti meg. Az esetlegesen kiváló önkormányzatok a kiválással alapítói jogosultságukat elvesztik. Alapítói jogok gyakorlásáról jogszabályi rendelkezéseken kívül a Társulás nem rendelkezik.

XII. A TÁRSULÁS ÁLTALÁNOS RENDJÉTŐL ELTÉRŐ FELADATELLÁTÁS MÓDJA

A társulás általános rendjétől eltérően feladatot nem lát el.

XIII. A TÁRSULÁS SZOLGÁLTATÁSAI IGÉNYBEVÉTELÉNEK A TÁRSULÁS ÁLTAL MEGHATÁROZOTT FELTÉTELEI

A Társulás a jogszabályokban előírt - szolgáltatásai igénybevételének feltételeit - további szabályhoz nem köti.

XIV. A TÁRSULÁS MŰKÖDÉSÉRŐL TÖRTÉNŐ BESZÁMOLÁS

A Társulás működéséről, az azt alkotó önkormányzatok Képviselő-testületeinek, minden és április 30-ig köteles beszámolni. A beszámoló tartalmazza; szöveges értékelést és a Magyar Államkincstár fele leadott pénzügyi elszámolás (beszámoló) pénzügyi adatait.

XV. A TÁRSULÁS MŰKÖDÉSÉNEK ELLENŐRZÉSI RENDJE

A Társulás működésének ellenőrzésére a felügyeleti szervnél érvényes szabályokat kell alkalmazni.

XVI. A MEGÁLLAPODÁS MÓDOSÍTÁSÁNAK FELTÉTELEI

A megállapodást módosítani a Társulást alkotó települések Képviselő-testületeinek döntésével lehet. A módosításhoz valamennyi Képviselő-testület határozata szükséges. Eltérő rendelkezés hiányában a módosítás hatálybalépése az a nap amikor az azt módosító Képviselő-testületi határozatok közül a legutóbbit elfogadják. Megállapodás módosítását bármelyik Társulásban részt vevő önkormányzat kezdeményezheti.

XVII. A TÁRSULÁSBÓL VALÓ KIVÁLÁS, KIZÁRÁS ÉS CSATLAKOZÁS FELTÉTELEI

A társulásból való kiválásra a Mötv. 89.§-ában leírtakat kell alkalmazni.

A társuláshoz csatlakozni bármelyik hó 01. napjával lehet, azzal, hogy azt a csatlakozni szándékozó önkormányzat legalább 6 hónappal előbb, minősített döntéssel hozott testületi határozatával jelezte.

A társulásból való kizárásról a társulási tanács minősített többséggel dönt, ha a kizárandó önkormányzat érdeke, döntése, magatartása a többi önkormányzatnál önkormányzati érdeket sért.

XVIII. MEGSZŰNÉS ESETÉN A TAGOK EGYMÁSSAL VALÓ ELSZÁMOLÁSÁNAK MÓDJA

Megszűnés: A társulás megszűnik, a Mötv. 91. §-ában leírt esetekben, illetve ha annak megszűnését valamennyi tag Képviselő-testületi határozattal kimondja. Megszűnik akkor is, ha tagjainak száma 2 alá csökken.

Elszámolás módja: A társulás megszűnése esetén , a vagyont az önkormányzatok között hozzájárulásának arányában kell felosztani. A társulás megszűnésekor a vagyon felosztása és a közös tulajdon megszüntetése nem történhet oly módon, hogy az esetleges közfeladat vagy közszolgáltatás ellátását veszélyeztesse. Amennyiben a társulásból kilépő önkormányzat bármilyen cél vagy más központi alapból vagy forrásból megvalósuló közös beruházásban vesz részt, a kilépés őt nem jogosítja fel arra, hogy a Társulási Tanács döntésével megvalósuló beruházásban az önkormányzati támogatást ne fizesse meg. A teljesítést követően a kilépés lehetősége számára az általános szabályok szerint nyílik meg.

XIX. EGYEBEK

A Társulás időtartama: Jelen társulási megállapodás 2024. október 01-től kezdődő hatállyal határozatlan időre szól. Ugyanezen időponttal a korábban elfogadott valamennyi módosítás és egységes szerkezetű Társulási Megállapodás hatályát veszíti.

A gazdasági szervezet költségvetési szervként ellátja – az alapítók által alapított, önállóan működő költségvetési szerv vonatkozásában is – az Áht. és Ámr. szabályai szerinti

feladatokat. A Mötv. 95. §. (4) bekezdése szerinti feladatokat a Mihályháza község illetékességi területén működő Közös Önkormányzati Hivatal látja el.

Foglalkoztatottjaira vonatkozó foglalkoztatási jogviszony megjelölése:

- Közalkalmazotti jogviszony (melyekre a közalkalmazottak jogállásáról szóló 1992. évi XXXIII. törvény az irányadó)
- Munkaviszony (melyekre a munka törvénykönyvéről szóló 2012. évi I. törvény az irányadó)
- Megbízási jogviszony, melyre a Polgári Törvénykönyvről szóló 2013. évi V. törvény az irányadó.

A Fix-Pont Önkormányzati Feladatellátó Társulás alaptevékenységének kormányzati funkciók szerinti besorolása:

013360	Más szerv részére végzett pénzügyi-gazdálkodási, üzemeltetési, egyéb szolgáltatások
041232	Start-munka program- Téli közfoglalkoztatás
041233	Hosszabb időtartamú közfoglalkoztatás
062020	Településfejlesztési projektek és támogatásuk
066020	Város-, községgazdálkodási egyéb szolgáltatások
096015	Gyermekétkeztetés köznevelési intézményben
096025	Munkahelyi étkeztetés köznevelési intézményben
102031	Idősek nappali ellátása
104042	Család és gyermekjóléti szolgáltatások
107051	Szociális étkeztetés szociális konyhán
107052	Házi segítségnyújtás
107055	Falugondnoki, tanyagondnoki szolgáltatás

A Fix-Pont Önkormányzati Feladatellátó Társulás államháztartási szakágazat rend szerinti besorolása:¹

841117 Kormányzati és önkormányzati intézmények ellátó, kisegítő szolgálatai

Az intézmény vállalkozási tevékenységet nem folytathat.

Kelt: Időbélyegző szerint.

1. számú melléklet a FIX-PONT Önkormányzati Feladatellátó Társulásban részt vevő Önkormányzatok jegyzékéről:

Sorszám:	Önkormányzat neve:	Önkormányzat címe:
1.	Bakonybél	8427. Bakonybél Pápai utca 7.
2.	Bakonykoppány	8571. Bakonykoppány Petőfi utca 24.
3.	Bakonynána	8422. Bakonynána Alkotmány utca 3.
4.	Bakonyoszlop	8418. Bakonyoszlop Kossuth utca 32.
5.	Bakonyszentkirály	8430. Bakonyszentkirály Kossuth utca 69.
6.	Bakonyszücs	8572. Bakonyszücs Kossuth utca 1.
7.	Csesznek	8419. Csesznek Vár utca 42.
8.	Dudar	8416. Dudar Rákóczi utca 19.
9.	Egyházaskesző	8523. Egyházaskesző Kossuth utca 76.
10.	Gecse	8543. Gecse Kossuth utca 39.
11.	Homokbödöge	8563. Homokbödöge Kossuth utca 47.
12.	Kemeneshőgyész	8516. Kemeneshőgyész Kossuth utca 107.
13.	Kemenesszentpéter	8518. Kemenesszentpéter Jókai utca 2.
14.	Külsővat	9532. Külsővat Kossuth utca 70.
15.	Malomsok	8533. Malomsok Fő tér 19.
16.	Marcalgergelyi	9534. Marcalgergelyi Kossuth utca 52.
17.	Marcaltó	9532. Marcaltó Fő tér 13.
18.	Mihályháza	8513. Mihályháza Jókai utca 2.
19.	Nagyacsád	8521. Nagyacsád Deák F. u. 1-3.
20.	Nemesszalók	9533. Nemesszalók Rákóczi utca 15.
21.	Pénzesgyőr	8426. Pénzesgyőr Fő utca 4.
22.	Porva	8429. Porva Székely József utca 2.
23.	Várkesző	8523. Várkesző Kossuth utca 36.
24.	Vinár	9534. Vinár Köztársaság utca 38.
25.	Béb	8565. Béb Kossuth utca 14.
26.	Adásztevel	8561. Adásztevel Árpád utca 64.
27.	Olaszfalu	8414. Olaszfalú Váci Mihály utca 17.
28.	Csót	8558. Csót Rákóczi utca. 38.
29.	Nyárád	8512. Nyárád Kossuth u. 1.
30.	Pápadereske	8593. Pápadereske Rákóczi u. 43.

31.

Pápasalamon

8594. Pápasalamon Petőfi tér 3.

1/A. számú melléklet a FIX-PONT Önkormányzati Feladatellátó Társulásban belső ellenőrzés feladatban részt vevő Önkormányzatok jegyzékéről:

Sorszám:	Önkormányzat neve:	Önkormányzat címe:
1.	Kemeneshőgyész	8516. Kemeneshőgyész Kossuth utca 107.
2.	Kemenesszentpéter	8518. Kemenesszentpéter Jókai utca 2.
3.	Malomsok	8533. Malomsok Fő tér 19.
4.	Marcaltő	8532. Marcaltő Fő tér 13.
5.	Mihályháza	8513. Mihályháza Jókai utca 2.
6.	Várkesző	8523. Várkesző Kossuth utca 36.
7.	Egyházaskesző	8523. Egyházaskesző Kossuth utca 76.
8.	Külsővat	9532. Külsővat Kossuth u. 70.
9.	Vinár	9535. Vinár Köztársaság u. 38.
10.	Marcalgergelyi	9534. Marcalgergelyi Kossuth u. 52.
11.	Nyárád	8512. Nyárád Kossuth u. 1.
12.	Pápadereske	8593. Pápadereske Rákóczi u. 43.
13.	Pápasalamon	8594. Pápasalamon Petőfi tér 3.

1/B. számú melléklet a FIX-PONT Önkormányzati Feladatellátó Társulásban házi segítségnyújtás feladatban részt vevő Önkormányzatok jegyzékéről:

Sorszám:	Önkormányzat neve:	Önkormányzat címe:
1.	Bakonykoppány	8571. Bakonykoppány Petőfi utca 24.
2.	Bakonyszücs	8572. Bakonyszücs Kossuth utca 1.
3.	Egyházaskesző	8523. Egyházaskesző Kossuth utca 76.
4.	Gecse	8543. Gecse Kossuth utca 39.
5.	Homokbödöge	8563. Homokbödöge Kossuth utca 47.
6.	Kemeneshőgyész	8516. Kemeneshőgyész Kossuth utca 107.
7.	Kemenesszentpéter	8518. Kemenesszentpéter Jókai utca 2.
8.	Külsővat	9532. Külsővat Kossuth utca 70.
9.	Malomsok	8533. Malomsok Fő tér 19.
10.	Marcaltó	9532. Marcaltó Fő tér 13.
11.	Mihályháza	8513. Mihályháza Jókai utca 2.
12.	Nagyacsád	8521. Nagyacsád Deák F. utca 1-3.
13.	Várkesző	8523. Várkesző Kossuth utca 36.
14.	Bakonybél	8427. Bakonybél Pápai utca 7.
15.	Bakonynána	8422. Alkotmány utca 3.
16.	Dudar	8416. Dudar Rákóczi utca 19.
17.	Béb	8565. Béb Kossuth utca 14.
18.	Nemesszalók	9533. Nemesszalók Rákóczi utca 15.
19.	Adásztevel	8561. Adásztevel Árpád utca 64.
20.	Marcalgergelyi	9534. Marcalgergelyi Kossuth utca 52.
21.	Csót	8558. Csót Rákóczi utca 38.
22.	Nyárád	8512. Nyárád Kossuth u. 1.
23.	Pápadereske	8593. Pápadereske Rákóczi u. 43.
24.	Pápasalamon	8594. Pápasalamon Petőfi tér 3.
25.	Bakonyszentkirály	8430. Bakonyszentkirály Kossuth u. 69.
26.	Vinár	9534. Vinár Köztársaság utca 38.

1/C. számú melléklet a FIX-PONT Önkormányzati Feladatellátó Társulásban étkeztetés feladatban részt vevő Önkormányzatok jegyzékéről:

Sorszám:	Önkormányzat neve:	Önkormányzat címe:
1.	Egyházaskesző	8523. Egyházaskesző Kossuth utca 76.
2.	Kemeneshőgyész	8516. Kemeneshőgyész Kossuth utca 107.
3.	Kemenesszentpéter	8518. Kemenesszentpéter Jókai utca 2.
4.	Malomsok	8533. Malomsok Fő tér 19.
5.	Marcaltő	9532. Marcaltő Fő tér 13.
6.	Mihályháza	8513. Mihályháza Jókai utca 2.
7.	Nagyacsád	8521. Nagyacsád Deák F. utca 1-3.
8.	Várkesző	8523. Várkesző Kossuth utca 36.

1/D. számú melléklet a FIX-PONT Önkormányzati Feladatellátó Társulásban
településfejlesztés feladatban részt vevő Önkormányzatok jegyzékéről:

Sorszám:	Önkormányzat neve:	Önkormányzat címe:
1.	Bakonykoppány	8571. Bakonykoppány Petőfi utca 24.
2.	Bakonynána	8422. Bakonynána Alkotmány utca 3.
3.	Bakonyoszlop	8418. Bakonyoszlop Kossuth utca 32.
4.	Bakonyszentkirály	8430. Bakonyszentkirály Kossuth utca 69.
5.	Bakonyszücs	8572. Bakonyszücs Kossuth utca 1.
6.	Csesznek	8419. Csesznek Vár utca 42.
7.	Dudar	8416. Dudar Rákóczi utca 19.
8.	Egyházaskesző	8523. Egyházaskesző Kossuth utca 76.
9.	Gecse	8543. Gecse Kossuth utca 39.
10.	Homokbödöge	8563. Homokbödöge Kossuth utca 47.
11.	Kemeneshőgyész	8516. Kemeneshőgyész Kossuth utca 107.
12.	Kemenesszentpéter	8518. Kemenesszentpéter Jókai utca 2.
13.	Külsővat	9532. Külsővat Kossuth utca 70.
14.	Malomsok	8533. Malomsok Fő tér 19.
15.	Marcalgergelyi	9534. Marcalgergelyi Kossuth utca 52.
16.	Marcaltő	9532. Marcaltő Fő tér 13.
17.	Mihályháza	8513. Mihályháza Jókai utca 2.
18.	Nagyacsád	8521. Nagyacsád Deák F. utca 1-3.
19.	Nemesszalók	9533. Nemesszalók Rákóczi utca 15.
20.	Pénzesgyőr	8426. Pénzesgyőr Fő utca 4.
21.	Porva	8429. Porva Székely József utca 2.
22.	Várkesző	8523. Várkesző Kossuth utca 36.
23.	Vinár	9534. Vinár Köztársaság utca 38.
24.	Béb	8565. Béb Kossuth utca 14.
25.	Adásztevel	8561. Adásztevel Árpád utca 64.

1/E. számú melléklet a FIX-PONT Önkormányzati Feladatellátó Társulásban idősek nappali ellátása (nappali ellátás) feladatban részt vevő Önkormányzatok jegyzékéről:

Sorszám:	Önkormányzat neve:	Önkormányzat címe:
1.	Egyházaskesző	8523. Egyházaskesző Kossuth utca 76.
2.	Kemeneshőgyész	8516. Kemeneshőgyész Kossuth utca 107.
3.	Kemenesszentpéter	8518. Kemenesszentpéter Jókai utca 2.
4.	Malomsok	8533. Malomsok Fő tér 19.
5.	Marcaltó	9532. Marcaltó Fő tér 13.
6.	Mihályháza	8513. Mihályháza Jókai utca 2.
7.	Várkesző	8523. Várkesző Kossuth utca 36.

1/F. számú melléklet a FIX-PONT Önkormányzati Feladatellátó Társulásban falugondnoki, tanyagondnoki szolgálat feladatban részt vevő Önkormányzatok jegyzékéről:

Sorszám:	Önkormányzat neve:	Önkormányzat címe:
1.	Kemeneshőgyész	8516. Kemeneshőgyész Kossuth utca 107.

2. számú melléklet

Ingtatlan és ingó vagyonleltár

A FIX-PONT Önkormányzati Feladatellátó Társulás Társulási Megállapodásához

A feladat ellátását szolgáló vagyon:

Ingtatlanok:

Székhely: 8513. Mihályháza Petőfi utca 8.

Önkormányzat Kemeneshőgyész (8516. Kemeneshőgyész Kossuth utca 107.)

Konyha Kemeneshőgyész 337. hrsz.

Idősek Otthona Egyházaskesző 380. hrsz.

Gazdasági Szervezet és Szociális-, Családsegítő., Gyermekjóléti Szolgáltató Intézmény 157. hrsz.

A feladatellátáshoz szükséges ingó vagyontárgyakat az intézményi leltár tartalmazza.

Kelt: Mihályháza, 2024. _____.

Mészáros Géza
elnök

1. számú függelék a FIX-PONT Önkormányzati Feladatellátó Társulás Társulási Megállapodásához

ZÁRADÉK

Alulírott a Nemesszalóki Közös Önkormányzati Hivatal jegyzője, mint a Társulási Megállapodásban a munkaszervezeti feladatokra kijelölt, Mihályháza község közigazgatási területén illetékességgel bíró jegyző igazolom, hogy jelen társulási megállapodást a Képviselő-testületek az alábbi számú határozatukkal fogadták el:

- Várkesző község Önkormányzat Polgármestere a __/2024.(__.__.) számú határozatával.
- Egyházaskesző község Önkormányzat Polgármestere a __/2024.(__.__.) számú határozatával
- Marcaltó község Önkormányzat Polgármestere a __/2024.(__.__.) számú határozatával,
- Malomsok község Önkormányzat Polgármestere a __/2024.(__.__.) számú határozatával,
- Kemeneshőgyész község Önkormányzat Képviselő-testülete a __/2024.(__.__.). számú határozatával,
- Kemenesszentpéter község Önkormányzat Polgármestere a __/2024.(__.__.) számú határozatával,
- Nagyacsád község Önkormányzat Polgármestere a __/2024.(__.__.) számú határozatával,
- Bakonykoppány község Önkormányzat Polgármestere a __/2024.(__.__.) számú határozatával,
- Külsővat község Önkormányzat Képviselő-testülete a __/2024. (__.__.) számú határozatával,
- Gecse község Önkormányzat Polgármestere a __/2024. (__.__.)) számú határozatával,
- Bakonyszücs község Önkormányzat Polgármestere a __/2024. (__.__.) számú határozatával,
- Mihályháza község Önkormányzat Polgármestere a __/2024. (__.__.) számú határozatával.

- Homokbödöge község Önkormányzat Polgármestere a __/2024.(__.__.) számú határozatával
- Bakonybél község Önkormányzat Polgármestere a __/2024.(__.__.) számú határozatával
- Bakonynána község Önkormányzat Polgármestere a __/2024.(__.__.) számú határozatával
- Bakonyoszlop község Önkormányzat Képviselő-testülete a __/2024.(__.__.) számú határozatával
- Bakonyszentkirály község Önkormányzat Képviselő-testülete a __/2024.(__.__.) számú határozatával
- Csesznek község Önkormányzat Képviselő-testülete a __/2024.(__.__.) számú határozatával
- Dudar község Önkormányzat Polgármestere a __/2024.(__.__.) számú határozatával
- Nagyesztergár község Önkormányzat Polgármestere a __/2024.(__.__.) számú határozatával
- Pénzesgyőr község Önkormányzat Polgármestere a __/2024.(__.__.) számú határozatával
- Porva község Önkormányzat Polgármestere a __/2024.(__.__.) számú határozatával
- Marcalgergelyi község Önkormányzat Polgármestere a __/2024.(__.__.) számú határozatával
- Nemesszalók község Önkormányzat Képviselő-testülete a __/2024.(__.__.) számú határozatával
- Vinár község Önkormányzat Polgármestere a __/2024.(__.__.) számú határozatával
- Béb község Önkormányzat Polgármestere a __/2024.(__.__.) számú határozatával
- Adásztevel község Önkormányzat Polgármestere a __/2024.(__.__.) számú határozatával
- Olaszfalu község Önkormányzat Képviselő-testülete a __/2024.(__.__.) számú határozatával
- Csót község Önkormányzat Képviselő-testülete a __/2024.(__.__.) számú határozatával.
- Nyárád község Önkormányzat Képviselő-testülete a __/2024.(__.__.) számú határozatával.
- Pápadereske község Önkormányzat Képviselő-testülete a __/2024.(__.__.) számú határozatával.

- Pápasalamon község Önkormányzat Képviselő-testülete a __/2024.(__.__.) számú határozatával.

Dr. Bán Zsófia
jegyző

2.) számú függelék a FIX-PONT Önkormányzati Feladatellátó Társulás Társulási
Megállapodásához

FELHATALMAZÁS
azonnali beszédési megbízás alkalmazására

a FIX-PONT Önkormányzati Feladatellátó Társulás Társulási Megállapodásához

Alulírott _____ község Önkormányzata (Kedvezményezett neve) (székhelye: _____, adószáma: _____; képviseli: _____ polgármester) az alábbi pénzügyintézetnél vezetett számlára/számlákra vonatkozóan ezennel felhatalmazom a FIX-PONT Önkormányzati Feladatellátó Társulást, hogy a Társulási Megállapodás, mint kötelezettségvállalás dokumentuma szerint vállalt kötelezettségem megszégése vagy nem teljesítése miatti követelést a _____ számú számla javára „azonnali beszédési megbízás” alkalmazásával érvényesítse.

A felhatalmazás visszavonásig érvényes és csak a jogosult FIX-PONT Önkormányzati Feladatellátó Társulás írásbeli hozzájárulásával vonható vissza.

A fedezethiány miatt nem teljesíthető fizetési megbízás sorba állításának időtartama 35 nap.

Pénzügyintézet :

Számlaszám: _ _ _ _ _ - _ _ _ _ _ és azok alszámlái

Kelt:, év. hó nap

.....
Kötelezett számlatulajdonos

Záróadék:

Kijelentjük, hogy a felhatalmazó levél aláírása az általunk nyilvántartott formában és módon történt, amelyért felelősséget vállalunk. A fenti felhatalmazó levelet, mint a kedvezményezett számlavezető pénzügyintézete, nyilvántartásba vettük.

Kelt:, 20__ hó nap

.....
(pénzügyintézet)

Érvényességi záradék a FIX-PONT Önkormányzati Feladatellátó Társulás Társulási Megállapodásához

ÉRVÉNYESSÉGI NYILATKOZAT

*Alulírott polgármester a mai napon 2024. _____-én a Társulási Megállapodást
kézjeggyemmel elláttam:*

_____ község polgármester

polgármester